

M5C2 – Investimento 2.2 – PIANI INTEGRATI

Città Metropolitana di Torino

TITOLO PIANO INTEGRATO

PIÙ - Piano Integrato Urbano della Città di Torino

INDICATORI

Area di intervento in metri quadri:

Per la quantificazione del target obiettivo (definito dalla legge in “metri quadrati dell’area interessata dall’intervento, intesa come bacino territoriale che beneficia dell’intervento”) si è ritenuto più corretto il riferimento all’intera superficie territoriale comunale, pari a 130 kmq, mentre sembra riduttivo il solo riferimento alla superficie di suolo occupata dagli immobili oggetto dei lavori e delle forniture previste (che ammonta a 225.627,86 mq. di superficie lorda di pavimento e 1.231.963,48 mq. di superficie territoriale), trattandosi di un insieme di azioni che agisce su un sistema bibliotecario che ha come bacino di riferimento la città nel suo insieme, nonché un significativo effetto positivo sull’intero sistema territoriale metropolitano.

Numero di abitanti nell’area di intervento:

861.636 (popolazione registrata in anagrafe, dati al 31/12/2021) **Risparmio**

dei consumi energetici (MWh/anno):

60,12 TEP/anno 699,2 MWh/anno

Numero di imprese beneficiarie di un sostegno:

-

SINTESI PIANO INTEGRATO

Culture, accessibilità, inclusione, partecipazione. Sono queste le parole chiave di PIÙ, il Piano Integrato Urbano della Città di Torino, in attuazione della Misura 5, Componente 2, Investimento 2.2 del Piano Nazionale di Ripresa e Resilienza.

Il Piano intende affrontare il tema della rigenerazione urbana a partire dal sistema bibliotecario cittadino come elemento dell’infrastruttura sociale urbana. Favorire la piena accessibilità alla cultura, alle culture, è la strategia prioritaria.

Le azioni del Piano Integrato Urbano prefigurano interventi sulle sedi delle biblioteche di quartiere e sul tessuto urbano che le ospita, agendo sulle vulnerabilità materiali e sociali, sull’eliminazione delle barriere fisiche e socio-culturali, sulla qualità dello spazio pubblico e sui luoghi della socialità e dell’inclusione.

Il criterio guida per l'individuazione delle azioni necessarie è stato quello dell'accessibilità pedonale delle biblioteche e si ispira alla *ville du quart d'heure*, la città dei 15 minuti. In altre parole, la biblioteca, la cultura e i suoi servizi a Km 0.

Sono tre i possibili livelli di lettura del Piano. Gli obiettivi individuati, le azioni previste, i luoghi della città oggetto di intervento.

Gli **obiettivi** del Piano sono:

- migliorare la qualità, l'accessibilità, l'efficienza energetica e l'assetto infrastrutturale del sistema bibliotecario urbano;
- aumentare l'accessibilità fisica e sensoriale, la resilienza, la qualità di aree verdi e spazi aperti pubblici e promuovere la socialità urbana nelle aree mercatali di quartiere;
- realizzare e riqualificare le infrastrutture per l'inclusione sociale, il presidio territoriale, la produzione e la fruizione socio-culturali, educative, sportive;
- accompagnare la ripresa, la resilienza, lo sviluppo economico della città e l'accessibilità delle infrastrutture sociali urbane, attraverso l'aggancio, il coinvolgimento, il protagonismo delle persone.

Le **azioni** previste - in larga parte investimenti in lavori pubblici e acquisto di attrezzature, affiancate da attività di accompagnamento e partecipazione - sono articolate in ambiti tematici e attribuite, per l'attuazione, ai diversi uffici competenti della Città.

I **luoghi**, le sedi delle biblioteche di quartiere e il loro intorno urbano sono il più immediato elemento di integrazione delle diverse azioni e degli obiettivi del Piano. Essi comprendono anche la pluralità di situazioni legate alla presenza periodica del Bibliobus, che consente di estendere l'accessibilità al sistema bibliotecario e ai numerosi altri servizi disponibili anche alle aree oggi sprovviste di una sede fissa.

CUP, IMPORTO, SOGGETTO ATTUATORE

CUP	Descrizione CUP – Sintetica	Soggetto Attuatore	Importo
C14H22000030006	Arredi per allestimento spazi interni ed aree esterne delle biblioteche civiche torinesi	Città di Torino	5.315.485,00 €
C14H22000020006	Attrezzature informatiche, impianti audiovisivi e piattaforma digitale per le biblioteche	Città di Torino	2.449.680,00 €
C14H22000040006	Bibliobus	Città di Torino	675.000,00 €
C12F22000030001	Interventi di restauro e manutenzione su edifici storici sedi delle biblioteche civiche Villa Amoretti, Andrea della Corte e Mausoleo della Bela Rosin	Città di Torino	2.800.000,00 €



C12F22000040001	Interventi di manutenzione straordinaria sulle biblioteche civiche Dietrich Bonhoeffer, Natalia Ginzburg, Cascina Marchesa e della CdQ Piuspazioquattro	Città di Torino	6.300.000,00 €
C12F22000050001	Interventi di manutenzione straordinaria sulla biblioteca civica Italo Calvino e magazzini ex Fabbrica Superga	Città di Torino	1.000.000,00 €
C12F22000060001	Interventi di manutenzione straordinaria sulla biblioteca civica Luigi Carluccio e centro civico	Città di Torino	5.000.000,00 €
C12F22000070001	Interventi edilizi e riqualificazione energetica per la nuova sede della biblioteca civica Francesco Cognasso	Città di Torino	4.000.000,00 €
C12B22000000001	Interventi di manutenzione straordinaria del centro protagonismo giovanile e centri socio assistenziali di strada delle Cacce 36	Città di Torino	4.400.000,00 €
C12F22000100001	Interventi di manutenzione straordinaria e riqualificazione degli edifici di via Frejus 21 e via Bixio 56	Città di Torino	5.600.000,00 €
C12F22000080001	Interventi di manutenzione straordinaria sulle biblioteche civiche Cesare Pavese e Passerin d'Entreves, e sui centri protagonismo giovanile L'isola che non c'e' e Centro dentro	Città di Torino	4.500.000,00 €
C17H22000720006	Interventi manutentivi sulle pavimentazioni stradali e sui marciapiedi con abbattimento delle barriere architettoniche dell'area nord – 3 lotti	Città di Torino	5.888.000,00 €



Finanziato
dall'Unione europea
NextGenerationEU



C17H22000760006	Interventi manutentivi sulle pavimentazioni stradali e sui marciapiedi con abbattimento delle barriere architettoniche dell'area sud – 3 lotti	Città di Torino	6.200.000,00 €
C18E22000010006	Manutenzione straordinaria delle aree verdi del Parco della Tesoriera e del Parco Rignon	Città di Torino	2.000.000,00 €
C18E22000000006	Manutenzione straordinaria delle aree verdi limitrofe alle biblioteche civiche	Città di Torino	3.000.000,00 €
C11G22000000006	Servizio di risanamento (potature e messa a dimora alberi) delle alberate limitrofe alle biblioteche	Città di Torino	3.000.000,00 €
C12F22000000006	Manutenzione straordinaria diffusa dei mercati Brunelleschi e Porpora	Città di Torino	2.050.000,00 €
C12F22000010006	Manutenzione straordinaria diffusa dei mercati Guala, Pavese e Madama Cristina	Città di Torino	2.100.000,00 €
C12F22000020006	Manutenzione straordinaria diffusa dei mercati Nitti, Baltimora, Don Grioli e Sebastopoli	Città di Torino	1.800.000,00 €
C17H22000150006	Intervento di manutenzione straordinaria con parziale rifunionalizzazione dello stabile di via Leoncavallo 17/27 e via Pacini 18 parte sociale e parte biblioteca	Città di Torino	3.900.000,00 €
C17H22000170006	Intervento di manutenzione straordinaria dello stabile di via Norberto Rosa 13 - Alma Mater	Città di Torino	1.000.000,00 €
C17H22000860006	Intervento di manutenzione straordinaria per il miglioramento della sicurezza e dell'accessibilità delle unità abitative di corso Lombardia e via Pianezza e di corso Lecce – via Fabrizi	Città di Torino	900.000,00 €

C17H22000830006	Intervento di manutenzione straordinaria per riuso e rifunzionalizzazione della casa di accoglienza sociale di via Foligno 10	Città di Torino	2.200.000,00 €
C17H22000200006	Intervento di manutenzione straordinaria con parziale rifunzionalizzazione del complesso dell'EX-IRV di corso Unione Sovietica 220 per il potenziamento dei servizi sociali	Città di Torino	7.000.000,00 €
C12H22000000006	Manutenzione straordinaria diffusa impianto sportivo Trecate e piscina Gaidano	Città di Torino	1.950.000,00 €
C12H22000010006	Manutenzione straordinaria diffusa piscine Lombardia e Franzoj	Città di Torino	1.250.000,00 €
C12H22000060006	Manutenzione straordinaria diffusa impianto Massari e acquisizione aree e immobili	Città di Torino	2.178.720,00 €
C12H22000030006	Manutenzione straordinaria impianto sportivo Stadio Primo Nebiolo - pista di atletica	Città di Torino	950.000,00 €
C12H22000040006	Manutenzione straordinaria impianto sportivo Stadio Primo Nebiolo - riqualificazione	Città di Torino	600.000,00 €
C12H22000020006	Manutenzione straordinaria impianti sportivi Passo Buole e Colletta, palestra Cecchi, piscine Colletta e campi sportivi Parco Ruffini	Città di Torino	1.850.000,00 €
C17H22000080006	Lavori di manutenzione straordinaria in edifici scolastici – area est	Città di Torino	2.000.000,00 €
C17H22000050006	Lavori di manutenzione straordinaria in edifici scolastici – area nord	Città di Torino	5.300.000,00 €
C17H22000090006	Lavori di manutenzione straordinaria in edifici scolastici – area ovest	Città di Torino	3.000.000,00 €

C17H22000060006	Lavori di manutenzione straordinaria in edifici scolastici – area sud	Città di Torino	4.700.000,00 €
C14H22000060006	Co-progettazione con Il Terzo Settore e partnership pubblico-privata - azioni a favore di adolescenti e giovani	Città di Torino	4.538.275,11 €
C14H22000050006	Accompagnamento sociale e facilitazione alla partecipazione della cittadinanza	Città di Torino	2.000.000,00 €
Totale Piano Integrato			113.395.160,11 €

1. CONTESTO TERRITORIALE

1.1. Area di intervento

Torino sta attraversando una lunga fase di transizione postindustriale. Il calo demografico è costante almeno a partire dal 2015 e ad incidere pesantemente sulla variabile demografica è la diminuzione delle nascite associata a un forte aumento di decessi, accentuato nel 2020 dalla pandemia.

Il sistema produttivo torinese sembra reagire positivamente alla crisi economica provocata dalla pandemia e molti osservatori hanno sottolineato, in proposito, il ruolo chiave giocato dalle politiche pubbliche. Conseguentemente a una crisi occupazionale che ha colpito in modo disomogeneo il nostro paese (risultando nel 2020 peggiore soprattutto al Nord), anche la contrazione dei redditi medi è stata generalizzata, ma più grave della media nazionale soprattutto nelle città metropolitane settentrionali.

Uno degli elementi necessari per proseguire il percorso di transizione postindustriale è il grado di infrastrutturazione, che riguarda sia gli elementi territoriali *hard*, più tradizionalmente associati all'idea di infrastruttura (il sistema della viabilità, dei trasporti, della logistica, ecc.), sia il capillare sistema di infrastrutture sociali, nelle quali si intreccia la produzione di servizi e la costruzione di socialità.

Le Biblioteche Civiche Torinesi, costituenti il servizio bibliotecario pubblico dell'amministrazione cittadina, raggiungono con i loro servizi molti quartieri e vengono frequentate da circa 4.000 torinesi al giorno (dati pre-Covid). Improntano i loro servizi alla massima accessibilità e amichevolezza, nel solco della tradizione anglosassone della *public library* e secondo lo spirito voluto dai fondatori del servizio, nella seconda metà dell'Ottocento: l'editore Giuseppe Pomba e l'economista Alberto Geisser. Per questo conservano anche importanti collezioni storiche (Fondi Gioberti, Avogadro, Cavour Alfieri di Sostegno, Bodoni, ecc.) Come indicato nel Manifesto IFLA/Unesco, le biblioteche civiche torinesi svolgono funzioni di:

- accesso libero a tutti i campi dello scibile con funzioni di divulgazione e alfabetizzazione di base, per tutte le fasce di pubblico, indipendentemente dalle provenienze, competenze, età e condizione sociale, grazie alla disponibilità di documenti librari, multimediali, riviste e documenti digitali;

- formazione per tutto l'arco della vita per potenziare le competenze digitali, linguistiche e di lettura;
- socialità diffusa grazie all'organizzazione di attività culturali, l'organizzazione di corsi, presentazioni, gruppi di lettura, attività di lettura ad alta voce;
- informazione di base sui servizi pubblici della città e l'intera offerta culturale grazie alla diffusione capillare delle sedi bibliotecarie in tutto il territorio e alla collaborazione con associazioni e ordini professionali per coprire tale informazione nei diversi ambiti (giuridico, sociale, educativo ecc.).

Le biblioteche rappresentano un fondamentale presidio culturale della Città e un volano per il benessere diffuso, per il potenziamento delle competenze e del senso di comunità, per il welfare sociale e culturale.

Nelle biblioteche civiche torinesi, oltre alla disponibilità di risorse documentarie utili per l'informazione e la lettura e al servizio di prestito di libri e documenti multimediali (dvd, cd musicali...), le cittadine e i cittadini possono fruire di un ricco ventaglio di iniziative culturali gratuite o a prezzi calmierati: letture e attività animative, incontri con gli autori, gruppi di lettura, mostre, laboratori linguistici e informatici, laboratori artistico-creativi, corsi di formazione, con una speciale attenzione verso le attività di formazione permanente, rivolte a tutta la cittadinanza e organizzate anche in collaborazione con associazioni ed enti presenti sul territorio. L'utenza iscritta può inoltre consultare banche dati e documenti digitalizzati, accedere a Internet e al servizio *Media Library On Line* (prestito di e-book, lettura dei quotidiani online, corsi di lingue gratuiti). Particolarmente attivo è servizio rivolto alle utenti e agli utenti con disabilità visive o difficoltà di lettura, che cura la registrazione e il prestito di libri parlati su audiocassette, CD e Mp3 e l'acquisizione di specifici ausili tecnologici, con cui rendere fruibili documenti tradizionali o in formato elettronico.

Il sistema bibliotecario urbano comprende la Biblioteca Civica Centrale e 18 sedi diffuse sull'intero territorio cittadino, compresi la Biblioteca musicale Andrea Della Corte, un Centro Rete che si occupa dell'acquisto e del trattamento fisico dei documenti destinati alle sedi di zona, alcuni punti di lettura e prestito libri decentrati esterni, attivi anche presso i presidi ospedalieri Mauriziano, San Giovanni Bosco e Gradenigo, due biblioteche interne alla Casa Circondariale Lorusso e Cutugno e una presso l'Istituto penale per i minorenni Ferrante Aporti.

Fa parte del sistema bibliotecario la Casa della cultura Mozart (Centro Interculturale e Centro di Formazione Musicale), nella periferia nord della città, che promuove l'interculturalità attraverso attività formative, artistiche, ludico-ricreative e legate al benessere psico-fisico della persona.

Integra il sistema il servizio Bibliobus che è stato attivato nel 2018 grazie al progetto *AxTO - Azioni per le periferie torinesi*, per portare i servizi della biblioteca nelle aree cittadine più lontane dalle sedi delle biblioteche di quartiere. Il Bibliobus offre servizi di iscrizione e prestito e attività di promozione della lettura a persone di tutte le età.

I dati relativi al sistema bibliotecario urbano (relativi al 2019, quindi senza tener conto del periodo di emergenza sanitaria) sono i seguenti:

SERVIZI			
UTENTI	PRESTITI DIRETTI	NAVIGAZIONI INTERNET DA	ASSISTENZA E ORIENTAMENTO INFORMAZIONI

PRESENZE IN BIBLIOTECA	UTENTI ATTIVI (ALMENO 1 PRESTITO/ANNO)	TOTALI	VOLUMI	MULTIMEDIA	POSTAZIONI FISSE	
1.187.494	56.036	764.296	697.112	67.184	19.145	512.389

STRUTTURE E DOTAZIONI					
SUPERFICIE (mq)	POSTI LETTURA	POSTI SALA CONFERENZE	POSTAZIONI INTERNET	POSTAZIONI CATALOGO ONLINE	POSTAZIONI LAB. INFORMATICO
23.515	1.831	895	35	42	94

PATRIMONIO		
DOCUMENTI	PERIODICI	NUOVI ARRIVI DOCUMENTI
≅ 1.850.000	2.248	46.287

ATTIVITÀ CULTURALI			
UTENZA LIBERA	UTENZE SPECIALI	SCUOLE	PRESENZE TOTALI
91.364	4.412	33.452	129.228

I dati non comprendono la Casa della Cultura (Centro Interculturale e Centro di Formazione Musicale), con un'utenza di circa 15.400 persone/anno.

1.2. Contesto di vulnerabilità

Il parametro utilizzato per individuare le azioni del Piano Integrato Urbano è l'Indice di Vulnerabilità Sociale e Materiale (IVSM) definito dall'Istat. L'indice è costruito attraverso la combinazione di sette indicatori che descrivono alcune dimensioni della vulnerabilità sociale e materiale:

- incidenza percentuale della popolazione di età compresa fra 25 e 64 anni analfabeta e alfabeto senza titolo di studio;
- incidenza percentuale delle famiglie con 6 e più componenti;
- incidenza percentuale delle famiglie monogenitoriali giovani (età del genitore inferiore ai 35 anni) o adulte (età del genitore compresa fra 35 e 64 anni) sul totale delle famiglie;

- incidenza percentuale delle famiglie con potenziale disagio assistenziale, ad indicare la quota di famiglie composte solo da anziani (65 anni e oltre) con almeno un componente ultraottantenne;
- incidenza percentuale della popolazione in condizione di affollamento grave, data dal rapporto percentuale tra la popolazione residente in abitazioni con superficie inferiore a 40 mq e più di 4 occupanti o superficie compresa tra 40-59 mq e più di 5 occupanti o tra 60-79 mq e più di 6 occupanti, e il totale della popolazione residente in abitazioni occupate;
- incidenza percentuale di giovani (15-29 anni) fuori dal mercato del lavoro e dalla formazione scolastica;
- incidenza percentuale delle famiglie con potenziale disagio economico, ad indicare la quota di famiglie giovani o adulte con figli nelle quali nessuno è occupato o è ritirato dal lavoro.

Come previsto dall'articolo 21 del Decreto Legge 152/2021 (convertito con modificazioni con Legge 233/2021) sono state individuate le zone statistiche del territorio cittadino con un IVSM superiore alla mediana della città, pari a 98,1 (FIG. 1)

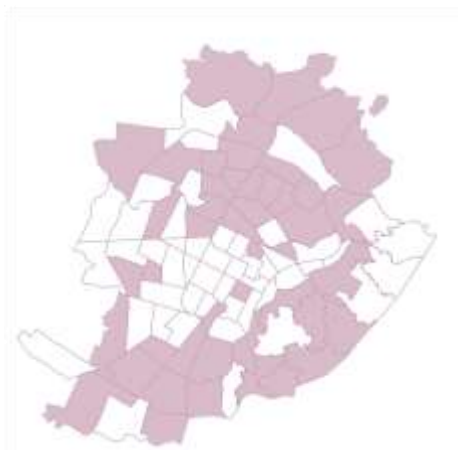


FIG. 1

L'utilizzo dell'IVSM sembra tuttavia manifestare qualche limite nella capacità di individuare correttamente le aree urbane più fragili, sia alla scala metropolitana che a quella sub-comunale. A un esame di dettaglio, comparando il dato con le rilevazioni di conoscenza qualitativa del tessuto urbano e con altri indicatori - ad esempio i valori immobiliari (FIG 2), il reddito medio pro capite (FIG 3) o l'indice utilizzato per il progetto AxTO nell'ambito del bando nazionale per la riqualificazione e la sicurezza delle periferie (FIG. 4) -, alcune aree sembrano impropriamente classificate come vulnerabili e altre impropriamente considerate come meno vulnerabili.

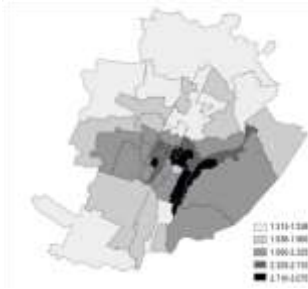


FIG. 2

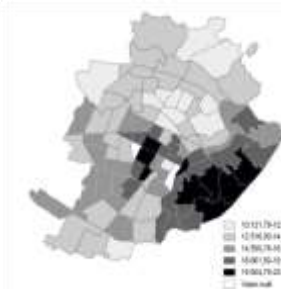


FIG. 3



FIG. 4

Per i valori immobiliari e per il reddito medio pro-capite la fonte è l'agenzia delle Entrate (vedi AA.VV., *Recuperare la rotta. Diciottesimo Rapporto Giorgio Rota*, Torino, 2017). L'indice utilizzato per il progetto AxTO è invece il frutto di elaborazioni di dati censuari 2011 relativi al livello occupazionale, al livello di istruzione e al degrado del patrimonio immobiliare. Le zone statistiche in cui almeno uno dei tre indici considerati descrive un disagio superiore alla media cittadina erano state individuate come aree eleggibili.

Tutte le rappresentazioni (valori immobiliari, reddito pro capite e indice AxTO) convergono, con molta maggiore evidenza rispetto all'IVSM, nell'escludere alti livelli di vulnerabilità nell'area collinare e nell'area Centro-Crocetta, individuandoli invece nella periferia nord (in particolare Barriera di Milano) e sud (Mirafiori) e in porzioni della zona ovest come Borgo San Paolo e Pozzo Strada. D'altra parte, si tratta di rappresentazioni della città che confermano un assetto socio-territoriale di lungo periodo, come evidenziano le serie storiche 1971-2001 di un analogo strumento di analisi territoriale, utilizzato soprattutto in ambito epidemiologico, l'indice di deprivazione sociale (FIG. 5). In questo caso l'indice è costruito combinando i dati censuari relativi a bassi livelli d'istruzione (standardizzata per età), alta presenza di disoccupati e lavoratori esecutivi, quote elevate di abitazioni in condizioni disagiate e di alloggi sovraffollati (vedi G. Costa et. al., *40 anni di salute a Torino*, Inferenze, Milano, 2017).

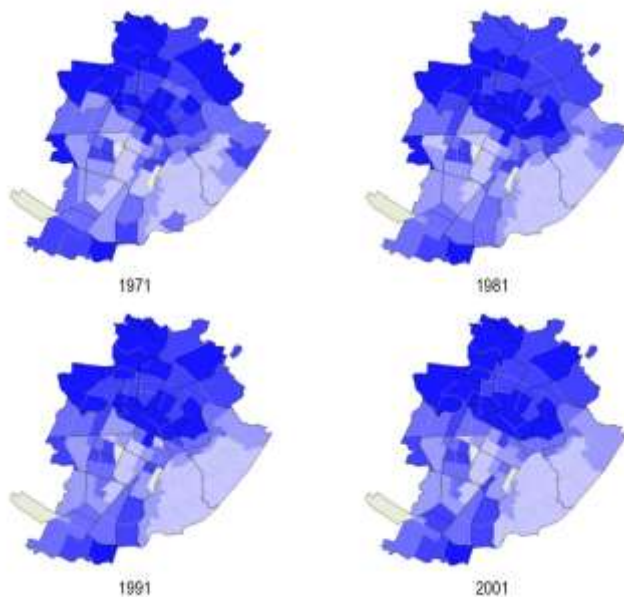


FIG. 5

Ciò nonostante, anche utilizzando il parametro IVSM, si individuano principalmente aree della città, corrispondenti alle zone statistiche, che rispondono in modo coerente alla strategia generale del Piano Integrato Urbano, che individua le biblioteche come nodi sensibili di una rete urbana forte sulla quale innestare i processi di rigenerazione urbana a base culturale.

I nodi della rete delle biblioteche civiche sono stati quindi sovrapposti alle aree in cui l'IVSM ha un valore superiore a 98,1. Come si può rilevare, con l'eccezione di tre casi (nel centro città e lungo il Po, uno dei quali è la Nuova Biblioteca Civica Centrale in progetto, la cui realizzazione è finanziata dal fondo nazionale complementare PNRR - M1C3 - Turismo e cultura 4.0), i nodi della rete sono situati in aree definite vulnerabili, secondo l'IVSM. Gli unici tre casi che fanno eccezione costituiscono elementi funzionali e integranti del sistema complessivo.

Intorno a questi nodi sono state definite le aree di accessibilità pedonale individuate da un'isocrona assimilabile ad un tempo di percorrenza medio di 15 minuti. Il riferimento è all'esempio parigino della *ville du quart d'heure*, qui utilizzato come figurazione del concetto di prossimità. Come si può evincere dalla cartografia ciò permette, anche se non va interpretarlo strettamente come una rigida definizione dentro/fuori, di costruire significativi *cluster* urbani sui quali avviare la strutturazione di microcosmi di prossimità urbana. Le isocrone sono state calcolate utilizzando il software disponibile sul sito <https://classic-maps.openrouteservice.org/>.

L'individuazione delle azioni del Piano segue quindi questi due possibili riferimenti socio-territoriali: la vulnerabilità sociale e materiale da un lato, l'accessibilità al sistema bibliotecario urbano dall'altro (FIG. 6).

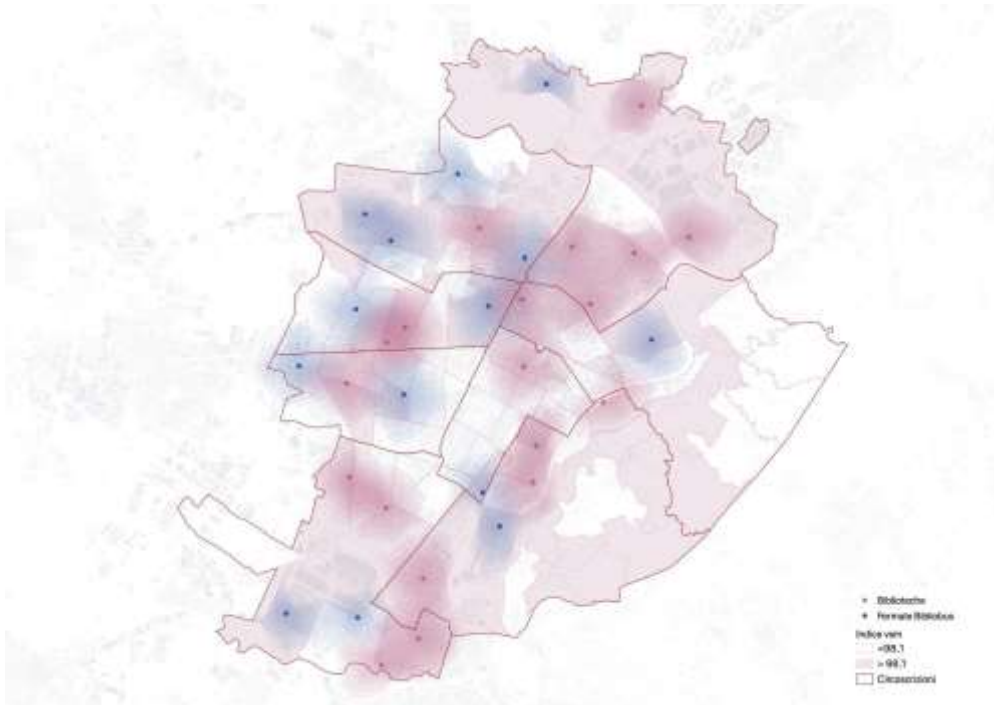


FIG. 6

2. INTERVENTO

2.1 Descrizione dell'intervento

Quattro parole chiave - *#culture, #accessibilità, #inclusione, #partecipazione* - individuano gli obiettivi del Piano:

- *#culture*. Migliorare la qualità, l'accessibilità, l'efficienza energetica e l'assetto infrastrutturale del sistema bibliotecario urbano;
- *#accessibilità*. Aumentare l'accessibilità fisica e sensoriale, la resilienza, la qualità di aree verdi e spazi aperti pubblici e promuovere la socialità urbana nelle aree mercatali di quartiere;
- *#inclusione*. Realizzare e riqualificare le infrastrutture per l'inclusione sociale, il presidio territoriale, la produzione e la fruizione socio-culturali, educative, sportive;
- *#partecipazione*. Accompagnare la ripresa, la resilienza, lo sviluppo economico della città e l'accessibilità delle infrastrutture sociali urbane, attraverso l'aggancio, il coinvolgimento, il protagonismo delle persone.

Obiettivo 1

#culture

Le azioni strutturali e infrastrutturali relative alle sedi delle biblioteche sono finalizzate a garantire spazi accessibili in cui ospitare sia le funzioni più tradizionali, anche relativamente alle nuove esigenze connesse alla digitalizzazione della fruizione di prodotti editoriali, sia le funzioni più innovative legate al fatto che le biblioteche sono un luogo sicuro, di accesso a bassa soglia per le persone più fragili e quindi alla dimensione della biblioteca come centro civico che offre e promuove servizi di welfare di prossimità.

L'intervento più rilevante dal punto di vista dell'organizzazione territoriale del sistema bibliotecario riguarda la realizzazione di una nuova sede per la biblioteca Cognasso, nell'area nord della città, attraverso la riconversione di un complesso industriale in Via Viterbo.

Sulle restanti sedi si prevede una diffusa azione di riqualificazione attraverso interventi di miglioramento delle strutture edilizie, eliminazione delle barriere architettoniche e sensoriali, bonifica, efficientamento energetico ed impiantistico, impermeabilizzazioni e insonorizzazioni, adeguamenti degli impianti e delle strutture antincendio, videosorveglianza.

Nelle sedi localizzate in edifici di valore storico e architettonico come Villa Amoretti, Villa Tesoriera (biblioteca Della Corte) e Mausoleo della Bela Rosin, gli interventi previsti sono principalmente finalizzati alla conservazione e tutela del bene e alla sicurezza dei luoghi.

Le sedi delle biblioteche saranno inoltre ripensate negli allestimenti e arredi interni, nella dotazione di infrastrutture per la digitalizzazione, e sarà potenziato il servizio Bibliobus, inaugurato nel 2018 dal progetto *AxTO - Azioni per le periferie torinesi*, finanziato nell'ambito del bando nazionale per la riqualificazione e la sicurezza delle periferie.

Sono previsti infine interventi di riqualificazione degli edifici destinati a magazzini.

Obiettivo 2

#accessibilità

Lo spazio pubblico, e soprattutto le aree verdi, possono essere una vera e propria estensione dello spazio fruitivo delle biblioteche. Alla scala microurbana il verde, i mercati di quartiere, gli spazi aperti pubblici, devono contribuire a definire uno spazio di socialità inclusivo, in assenza di barriere architettoniche e sensoriali, che faciliti l'accessibilità anche attraverso percorsi destinati alle fasce più fragili (anziani, bambine e bambini, persone con disabilità), migliorando anche la resilienza climatica della città.

Per quanto riguarda le aree verdi, si prevedono interventi diffusi di riqualificazione attraverso la manutenzione straordinaria dei cortili delle biblioteche e delle aree verdi pubbliche limitrofe. Si interverrà sulle alberature (potature straordinarie e messa a dimora), su pavimentazioni degradate, arredi, piccoli manufatti, aree gioco e per l'attività sportiva libera. Interventi specifici riguarderanno i parchi Rignon e Tesoreria in funzione delle biblioteche che ospitano (Amoretti e Della Corte). La manutenzione riguarderà i percorsi, la rete di scolo delle acque, gli impianti di irrigazione e le fontane, la riqualificazione delle aree giochi e delle aree cani, la realizzazione di un nuovo gazebo.

Gli interventi su viabilità e aree pubbliche prevedono lavori mirati al miglioramento dell'accessibilità, principalmente attraverso l'abbattimento delle barriere architettoniche, la predisposizione di percorsi sensoriali per i marciapiedi nell'area di influenza delle biblioteche, con operazioni di manutenzione straordinaria.

Nelle aree pubbliche che ospitano mercati rionali sono previsti interventi di revisione dell'impiantistica esistente, realizzazione della pavimentazione, rifacimento delle aiuole, realizzazione di nuovi servizi igienici, riqualificazione delle coperture e dell'illuminazione.

Obiettivo 3

#inclusion

Il sistema bibliotecario interagisce con l'assetto complessivo dell'infrastruttura sociale urbana. Le aree più vulnerabili della città richiedono il rafforzamento degli strumenti e la riqualificazione dei luoghi in cui si realizzano le politiche sociali di inclusione, la gestione del sistema educativo cittadino, la pratica sportiva, il multiforme assetto della produzione culturale, del protagonismo giovanile, del presidio sociale territoriale.

Uno degli interventi più rilevanti, a sostegno delle politiche di inclusione sociale, riguarda il grande complesso IRV, progettato alla fine dell'Ottocento da Crescentino Caselli.

La riqualificazione dell'edificio individua nuove destinazioni d'uso (sale, laboratori, caffetteria), ridefinisce il sistema dell'accessibilità e della distribuzione dei percorsi, destinando l'area verde esterna per attività di orticoltura rivolta a giovani con disabilità.

Oltre alla riqualificazione di alcuni insediamenti di edilizia residenziale pubblica, un altro importante intervento prevede la realizzazione di una nuova struttura di ospitalità rivolta all'accoglienza temporanea di singoli e nuclei familiari in condizioni di vulnerabilità e/o fragilità sociale all'interno del complesso architettonico di via Foligno. L'intervento completa un processo di riqualificazione fisica e definisce un mix di azioni di presidio, socialità e governo condiviso dei beni comuni urbani, già avviato negli scorsi anni grazie al progetto Co-City (UIA - Urban Innovative Actions) con la stipula di un patto di collaborazione per il progetto BeeOzanam.

Analogamente, a tutela del diffuso patrimonio di luoghi della socialità, dell'inclusione e della cittadinanza attiva, sono previsti interventi di manutenzione straordinaria, bonifica, efficientamento energetico e

impiantistico di edifici scolastici, impianti sportivi, Case del Quartiere, Centri del Protagonismo Giovanile e altri nodi della rete urbana di strutture sociali.

Obiettivo 4

#partecipazione

Nei processi di rigenerazione urbana, per garantire la piena realizzazione degli obiettivi, gli investimenti in infrastrutture materiali devono essere affiancati sia da azioni di accompagnamento, comunicazione, partecipazione e coinvolgimento della cittadinanza, sia da interventi immateriali di promozione dello sviluppo economico, sociale, culturale.

La partecipazione della cittadinanza e la collaborazione con le organizzazioni intermedie del terzo settore sono al centro delle iniziative previste per l'accompagnamento del programma di investimenti in infrastrutture sociali. I luoghi del sistema bibliotecario cittadino saranno il punto di riferimento di una diffusa azione di accompagnamento e partecipazione alla realizzazione del Piano Integrato Urbano. In altre parole, l'accessibilità alle culture urbane sarà il frutto di un insieme di azioni integrate, materiali e immateriali, con l'obiettivo di consolidare la tradizione collaborativa e solidaristica che caratterizza il tessuto sociale della città e di innescare nuovi percorsi di inclusione e di sviluppo.

Sulla base di una consolidata tradizione cittadina in analoghi programmi di rigenerazione urbana realizzati negli scorsi decenni, si prevede l'attivazione di un servizio di accompagnamento che ha la funzione di facilitare la convivenza con i cantieri attivi e le altre azioni previste dal piano attraverso la mediazione ed il raccordo tra le varie esigenze (raccolta delle segnalazioni degli/delle abitanti ed accompagnamento alla ricerca di soluzioni possibili in collaborazione con gli uffici della Città, organizzazione periodica di incontri, sopralluoghi o altre azioni specifiche intorno alle aree interessate dal processo di rigenerazione urbana, e accompagnamento dei/delle abitanti verso forme di auto-organizzazione in grado di promuovere processi di sviluppo di comunità).

Inoltre si prevede l'attivazione di azioni educative di aggancio, aggregazione e protagonismo, in collaborazione con gli enti del terzo settore, rivolte specificamente al coinvolgimento di giovani e adolescenti - la fascia di età che più ha sofferto le restrizioni legate alla pandemia - nel processo di realizzazione del Piano Integrato Urbano nella diffusa rete di luoghi, pubblici e privati, della socialità urbana.

Le azioni

A partire dai livelli di analisi utilizzati (l'IVSM, i nodi della rete delle biblioteche civiche, la loro accessibilità entro un quarto d'ora) sono state selezionate le azioni oggetto di richiesta del finanziamento, orientate a perseguire gli obiettivi del Piano negli ambiti urbani interessati. La selezione delle azioni è avvenuta sulla base della rispondenza ai criteri e ai requisiti definiti dai commi 6, 7 e 8 dell'articolo 21 del Decreto Legge 152/2021 (convertito con modificazioni con Legge 233/2021).

Sono state quindi individuate:

- azioni di manutenzione e rifunzionalizzazione ecosostenibile di aree pubbliche e di strutture edilizie pubbliche;
- azioni di miglioramento della qualità del decoro urbano e del tessuto sociale, economico e ambientale, con particolare riferimento allo sviluppo e potenziamento dei servizi sociali e culturali e alla promozione delle attività economiche, culturali e sportive;

- azioni in grado di potenziare l'autonomia delle persone con disabilità e l'inclusione sociale;
- azioni volte ad assicurare ampi processi di partecipazione degli attori economici e della società civile in fase di definizione degli interventi.

Tutte le azioni individuate:

- assicurano l'equilibrio tra zone edificate e zone verdi, senza consumo di suolo;
- hanno un livello progettuale che assicura il rispetto dei termini previsti dalla legge per la loro realizzazione e conclusione e, nel caso di lavori pubblici, non è inferiore al progetto di fattibilità tecnico-economica;
- prevedono la valutazione di conformità alle condizioni collegate al principio del DNSH (Do No Significant Harm), previsto dall'articolo 17 del Regolamento UE 2020/852 del Parlamento Europeo e del Consiglio, del 18 giugno 2020;
- nel caso di edifici oggetto di riuso, rifunzionalizzazione o ristrutturazione, assicurano l'incremento di almeno due classi energetiche.

Le 36 azioni del Piano, ciascuna riconducibile ad un proprio Codice Unico di Progetto (CUP), sono state articolate per competenza tematica prevalente, sulla base della struttura organizzativa degli uffici della Città. L'importo complessivo previsto è di 113.395.160,11 €. Le azioni prevedono principalmente la realizzazione di interventi di miglioramento del patrimonio pubblico per 106.856.885,00 €, pari al 94,23% del budget totale, di cui 8.440.165,00 € per l'acquisto di forniture e 1.678.720 € per l'acquisto di un immobile (1,5% del budget totale).

Oltre agli interventi materiali per l'infrastrutturazione e la riqualificazione di spazio pubblico ed edifici, il Piano prevede interventi di promozione di attività sociali, culturali ed economiche, di attività di accompagnamento e partecipazione, che sono indispensabili per garantire la realizzazione degli obiettivi progettuali. Tali costi (6.538.275,11 €) sono pari al 5,77% del budget complessivo (Il riferimento è in questo caso alla FAQ n. 7 pubblicata dal Ministero dell'Interno <https://dait.interno.gov.it/finanza-locale/faq-pianiintegrati-pnrr>) e comprenderanno servizi finalizzati al coinvolgimento e alla partecipazione della cittadinanza e alla co-progettazione con il terzo settore.

I costi per il potenziamento dei servizi Bibliobus attivati, per i quali si prevede il finanziamento dello startup del servizio di gestione, saranno sostenuti direttamente dalla Città alla conclusione del periodo di finanziamento previsto dal PNRR, con la stessa formula già adottata nel caso del Bando per la riqualificazione e la sicurezza delle periferie, che ha appunto previsto l'avvio del servizio, sostenuto poi, alla conclusione del programma, con risorse proprie.

Ma il più importante livello di lettura del piano, oltre agli obiettivi generali e alle singole azioni, è costituito dai luoghi in cui il Piano prenderà corpo, il contesto microurbano delle diciotto sedi delle biblioteche di quartiere e il diciannovesimo insieme di luoghi costituito dalle fermate del Bibliobus, che consente di estendere l'accessibilità al sistema bibliotecario e ai numerosi altri servizi disponibili anche alle aree oggi sprovviste di una sede fissa.

2.1 Strategicità dell'intervento territoriale

Le biblioteche pubbliche risentono, per loro natura, delle trasformazioni del contesto in cui operano e debbono nel contempo saper interpretare i nuovi bisogni e le nuove domande di servizio, per rispondere ai cambiamenti in atto e prepararsi ad affrontare quelli futuri.

Le biblioteche civiche torinesi negli ultimi dieci anni hanno consolidato il proprio ruolo come presidio culturale di alfabetizzazione e conoscenza, distribuito capillarmente sul territorio e rivolto alla generalità della popolazione. Di fronte alle sfide del digitale e alle trasformazioni economiche e sociali in atto, e in risposta alle nuove disuguaglianze emerse durante il periodo di emergenza sanitaria, tale ruolo deve essere potenziato e ripensato. Questo può essere affrontato a partire dalla realizzazione della Nuova Biblioteca Civica Centrale - finanziata dal fondo nazionale complementare PNRR (M1C3 - Turismo e cultura 4.0) nell'ambito del Progetto di Riqualificazione del Parco del Valentino e Torino Esposizioni - che dovrà proporsi fin dall'inizio come una nuova biblioteca e non soltanto come una nuova sede, in sinergia con le altre istituzioni bibliotecarie cittadine e con lo SBAM - Sistema Bibliotecario dell'Area Metropolitana torinese, consolidando in tal modo il suo posizionamento a livello regionale e nazionale.

A partire dalle esperienze delle biblioteche civiche torinesi e da analoghi percorsi realizzati in Italia e in Europa, si possono individuare alcune linee di tendenza che definiscono la struttura del progetto per il futuro, dalla nuova biblioteca centrale alle biblioteche di quartiere, radicando i processi di rinnovamento per ognuna di esse in un contesto urbano specifico, riconoscendo ruoli peculiari in una rete locale che identifica la biblioteca come fulcro del processo di rigenerazione.

L'offerta di servizi della biblioteca comprende risorse documentarie fisiche e digitali, conferenze, corsi, attività didattiche e laboratoriali, aule studio. La biblioteca deve essere, per le persone che la frequentano, occasione di ispirazione e scoperta, di apprendimento collettivo e informazione, di sostegno alle attività di studio e ricerca.

La biblioteca è anche un luogo di incontro e socializzazione, un'occasione di dialogo e confronto, di partecipazione e cittadinanza attiva. Le biblioteche torinesi sono luoghi accessibili e aperti, in cui si pratica informalmente e quotidianamente accoglienza a bassa soglia per persone vulnerabili, fragili, senza dimora. La biblioteca è un facilitatore di welfare culturale, che genera inclusione e integrazione sociale, dialogo interculturale e parità di genere. La *mixité* sociale e culturale è una chiave importante per comprendere la biblioteca di quartiere come infrastruttura urbana, e la diffusione capillare nella città del sistema bibliotecario cerca di porre rimedio anche ai divari territoriali tra quartieri diversi.

Alla partecipazione sono legate l'esperienza e l'interazione. La biblioteca è un tipico *terzo luogo*: non casa, non lavoro, luogo dell'esperienza collettiva. Si tratta quindi di guardare alla biblioteca non come semplice interazione tra utente e servizio, ma come luogo della fruizione/produzione di contenuti socio-culturali. Sia la gestione del servizio sia la configurazione degli spazi devono tenerne conto.

La biblioteca di quartiere è un elemento fondamentale dell'infrastruttura sociale urbana, uno dei luoghi della prossimità, un centro culturale accessibile, aperto, inclusivo, e quindi punto di raccordo e di promozione di azioni diffuse sul territorio, in collaborazione con il terzo settore e la cittadinanza attiva: azioni capaci di offrire servizi, anche digitali, e attività orientate alla produzione di un neo-welfare culturale e sociale, che mettono al centro la partecipazione dei cittadini. Fruizione e produzione culturale, presidio istituzionale e inclusione informale trovano nella biblioteca di quartiere un luogo di interazione e integrazione.

Le azioni previste dal Piano Integrato Urbano consentono di:

- realizzare una biblioteca sostenibile dal punto di vista gestionale (erogazione dei servizi di base della biblioteca con l'utilizzo di postazioni *self check* e *box* per la restituzione intelligente, anche collocati fuori dalla sede per garantire un servizio h24/7; accesso ai servizi civici pubblici con totem e postazioni dedicate);
- potenziare la lettura digitale e la fruizione pubblica del patrimonio culturale della città (postazioni e schermi per la lettura digitale che consentiranno di presentare percorsi virtuali con richiami costanti anche all'offerta culturale della città, costruendo occasioni per fare esperienza di lettura e fruizione culturale immersive);
- valorizzare la biblioteca come piattaforma per la conoscenza e l'informazione a disposizione di tutta la cittadinanza per l'alfabetizzazione digitale e per promuovere i temi della sostenibilità e dell'ambiente;
- attrezzare gli edifici con infrastrutture innovative per il controllo impiantistico anche con un sistema di telecamere che, ottimizzando gli aspetti della gestione ordinaria e di sorveglianza, consentiranno di valorizzare il personale bibliotecario che sarà più impegnato in attività di progettazione culturale e biblioteconomica;
- allestire spazi che garantiscano il principio di accessibilità universale in tutti gli spazi e i servizi della biblioteca (percorsi per facilitare l'accesso a persone con disabilità, come a tutto il pubblico, con una segnaletica adeguata e specifica); rinnovo di parte degli arredi interni in modo che siano adatti alle diverse fasce di pubblico, flessibili e modulari;
- integrare nuovi spazi per servizi e attività, per attrarre nuovi pubblici (spazi di *coworking* e *living lab*, spazi multidisciplinari incentrati sull'*open innovation* e sulla co-creazione di nuovi servizi; aree living, ristoro e di incontro);
- radicare le biblioteche nel contesto urbano del quartiere, consolidando e sviluppando le relazioni e la reciproca accessibilità (sociale, fisica, sensoriale) con gli altri servizi pubblici, con gli spazi verdi, le aree pubbliche, i mercati rionali, con le scuole e i presidi socio-culturali e giovanili, con l'abitare sociale.

2.2 Progettualità complementari

I più rilevanti elementi di complementarità con PIÙ, il Piano Integrato Urbano della Città di Torino, sono costituiti dalle progettualità in corso che agiscono nell'ambito di politiche di rigenerazione urbana e sono finanziate da altre misure del Piano Nazionale di Ripresa e Resilienza:

- il progetto della Nuova Biblioteca Civica Centrale, finanziata dal fondo nazionale complementare PNRR nell'ambito del Progetto di Riquilificazione del Parco del Valentino e Torino Esposizioni;
- i tre interventi finanziati nell'ambito del Programma Innovativo Nazionale per la Qualità dell'Abitare (PINQuA), nelle aree di Porta Palazzo, Vallette, Corso Racconigi;
- l'intervento relativo all'area Veglio, individuato nell'ambito delle procedure previste dalla legge 160/2019 e dal DPCM del 21 gennaio 2021, per investimenti in progetti di rigenerazione urbana, volti alla riduzione di fenomeni di marginalizzazione e degrado sociale, nonché al miglioramento della qualità del decoro urbano e del tessuto sociale ed ambientale.

In secondo luogo, un importante ambito di complementarità è costituito dalla progettualità legate al programma REACT-EU, negli ambiti della transizione verde e digitale, riqualificazione energetica, solidarietà sociale e potenziamento della macchina amministrativa.

Tutte le progettualità citate, potranno trovare in fase attuativa e alla scala microurbana del quartiere significativi elementi di complementarità e integrazione, anche attraverso le azioni di accompagnamento e partecipazione del Piano Integrato Urbano.

Infine, un importante elemento di complementarità è costituito dalla definizione di strategie e progetti di territorio (Obiettivo Prioritario 5) che saranno oggetto della programmazione del PON Metro Plus.

2.3 Fattori di rischio

I principali e potenziali fattori di rischio per la corretta attuazione delle azioni previste da Piano Integrato Urbano da parte della Città, sono costituiti da un insieme di fattori esterni ed interni.

I fattori di rischio esterni si concentrano prevalentemente nella rapida evoluzione e nei conseguenti elementi di incertezza del quadro nazionale e internazionale, sia dal punto di vista delle più generali variabili dello sviluppo economico, sia dal punto di vista del contesto normativo e procedurale attuativo. In particolare, il massiccio programma di investimenti, che per dimensioni non trova riscontro in tempi recenti, sembra generare qualche rischio legato non solo alle criticità del sistema degli appalti pubblici, ma anche alle capacità del mercato, e in particolare del settore delle costruzioni, di sostenere una sfida di tale portata.

I fattori di rischio interni vanno individuati negli elementi che strutturalmente caratterizzano l'amministrazione della Città nell'ultimo decennio: da un lato le condizioni di indebitamento e le conseguenti possibili sofferenze legate alla gestione economico-finanziaria, dall'altro la massiccia riduzione e l'innalzamento dell'età media del personale.

Per ridurre l'impatto dei possibili fattori di rischio esterni, che potrebbero mettere in crisi l'individuazione e la realizzazione di un unico intervento, il Piano prevede un insieme articolato e coordinato di azioni e investimenti finalizzato al raggiungimento degli obiettivi, che in caso di criticità che potrebbero riguardare una singola azione prevista, consente comunque di mitigarne gli effetti negativi, grazie al raggiungimento degli obiettivi generali di sistema.

Inoltre, come per il Programma Innovativo per la Qualità dell'Abitare, l'ipotesi di adesione a forme di razionalizzazione di alcune parti del procedimento, e principalmente alla concentrazione sovracomunale delle procedure di gara da parte di una centrale di committenza, può favorire il perseguimento degli obiettivi temporali previsti dal PNRR, in particolare con riferimento alle possibilità di organizzazione del mercato che tale meccanismo offre.

Per quanto riguarda invece la mitigazione dei rischi interni, il meccanismo organizzativo e gestionale individuato (una struttura di coordinamento centrale, a stretto contatto sia con gli uffici tecnici sia con gli uffici finanziari) ha l'obiettivo di massimizzare l'efficienza e l'efficacia attuativa del piano. Inoltre, a livello interistituzionale, è stata costituita una cabina di regia composta da Città di Torino, Città metropolitana, Regione Piemonte, Politecnico e l'Università di Torino, per la gestione delle risorse del PNRR e dei fondi strutturali ordinari dell'Unione Europea. Infine, la Città ha recentemente attivato un piano di nuove assunzioni di personale.

3. PROCEDIMENTO PER L'INDIVIDUAZIONE DEL PIANO INTEGRATO

A partire dai presupposti individuati dall'art. 21 del d.l. n.152/2021, convertito con modificazioni dalla legge n. 233/2021, si è avviata una interlocuzione tra Città di Torino e Città Metropolitana, valutando contemporaneamente le diverse possibilità di azione, in coerenza con le politiche della Città e con le strategie territoriali anche di area vasta.

Tra tutte è emersa come rilevante l'ipotesi di favorire la rigenerazione urbana delle aree vulnerabili, così come definite dal d.l.152/2021, a partire dalla facilitazione di accesso al sistema culturale diffuso, rappresentato, nel caso, dalla rete del sistema bibliotecario: le sedi delle biblioteche possono quindi assumere il ruolo di fulcro motore di processi rigenerazione e di promozione della partecipazione della cittadinanza.

Questa scelta si trova in continuità con molte delle altre iniziative legate al PNRR che la città sta seguendo e in particolare con la realizzazione della nuova sede della Nuova Biblioteca Civica Centrale al Valentino. Questo elemento ha costituito, anche in relazione ai processi decisionali già effettuati, un forte elemento per la scelta di seguire questo tipo di strategia per il Piano Integrato.

Con Decreto del Sindaco Metropolitano del 17 gennaio 2022 sono stati ripartite le risorse assegnate dall'art. 21 del d.l. n.152/2021 alla Città Metropolitana di Torino, individuando le modalità di partecipazione dei comuni, singoli e associati.

Il Decreto assume come parametro una ripartizione pro capite in ragione della popolazione residente determinata sulla base dei criteri prescritti dall'art. 21 del d.l. n.152/2021, attraverso una proporzione tra popolazione residente nella Città di Torino e la rimanente popolazione del territorio metropolitano, includendo tutti i comuni con un IVSM mediano superiore all'IVSM mediano dell'Area Metropolitana determinato in 97,61.

Conseguentemente, il budget totale assegnato alla Città di Torino è pari a 113.395.160,11 euro.

4. SOGGETTI PRIVATI

Nel corso dell'attuazione è possibile la partecipazione di soggetti privati, inclusi start-up e enti del terzo settore, anche in forma di partenariato pubblico-privato, che promuovano progetti o iniziative comunque coerenti con i progetti/interventi oggetto del presente piano, ricadenti nell'area di intervento esplicitata al paragrafo 1.1. La coerenza dei detti progetti o iniziative al presente piano dovrà essere attestata da parte della Città Metropolitana ai privati interessati, ovvero agli intermediari finanziari, entro 10 giorni lavorativi dalla loro richiesta e tramite apposito parere di coerenza. La Città Metropolitana appronterà le soluzioni organizzative necessarie e idonee a dare seguito tempestivamente alle dette richieste e all'emissione dei pareri di coerenza.

Inoltre l'azione A35 prevede l'attivazione di procedure di evidenza pubblica volte ad abilitare la partecipazione da parte di soggetti privati ed enti del terzo settore affinché promuovano, anche attraverso l'utilizzo del Fondo Ripresa e Resilienza Italia, progetti ed iniziative rivolte specificamente al coinvolgimento di giovani e adolescenti nel processo di realizzazione del Piano.

5. GESTIONE, CONTROLLO E MONITORAGGIO

In applicazione delle nuove forme organizzative legate alla necessità di facilitare l'utilizzo delle risorse straordinarie del PNNR, la progettazione, la gestione, il coordinamento e il monitoraggio del Piano Integrato sono di competenza del Dipartimento Progetti Programmazione Comunitaria e Nazionale - Area Trasformazioni Periferie, Beni Comuni.

Tale approccio deriva dal fatto che lo stesso è stato già sperimentato con successo negli scorsi anni per il progetto AxTO - Azioni per le periferie torinesi, nell'ambito del bando nazionale per la riqualificazione e la sicurezza delle periferie, per il programma PON Metro e per progetti nell'ambito dell'iniziativa europea Urban Innovative Actions.

Tale struttura costituisce l'interlocutore unico per l'amministrazione responsabile e ha il compito, in tutte le fasi, di coordinare tutti i responsabili dei procedimenti delle 36 azioni previste dal Piano. Pertanto è in capo a tale struttura anche il controllo degli elementi di ammissibilità previsti dall'art.2, comma 2 lettere a-f del Decreto ed il presidio costante dell'attuazione del Piano.

Il coordinamento generale avviene attraverso il monitoraggio giuridico-finanziario di tutti gli atti necessari all'esecuzione delle diverse azioni, nonché dei tempi di attivazione delle diverse fasi.

La formula organizzativa quindi garantisce un presidio continuo dell'andamento del Piano, ma anche una interrelazione con tutte le altre iniziative di rigenerazione urbana previste dalla programmazione straordinaria e ordinaria (fondi FSE-FESR, programmazione 2021-2027).

6. ALLEGATI

- A) Planimetrie e rendering dell'intervento proposto: *PLANIMETRIA E QUADRO GENERALE OBIETTIVI/AZIONI/LUOGHI*
- B) Cronoprogramma di dettaglio dell'intervento proposto per singolo CUP e per annualità (2022-2026), coerente con le informazioni del Modello del Piano
- C) Documentazione fotografica attuale relativa all'area/bene su cui si realizzerà l'intervento: *PLANIMETRIA GENERALE E SCHEDE LUOGHI*

ID AZIONE

A1 ALLESTIMENTO BIBLIOTECHE

A2 DIGITALIZZAZIONE BIBLIOTECHE

A3 BIBLIOBUS

A4
CORTE, BELA ROSIN

A5

A6

A7
CIVICO

A8 NUOVA BIBLIOTECA COGNASSO

A9

A10 RIQUALIFICAZIONE MAGAZZINO BIBLIOTECHE

A11

A12 AREA NORD

AREA SUD

RIQUALIFICAZIONE GIARDINI STORICI
BIBLIOTECHE A14 AMORETTI E DELLA CORTE

A15 RIQUALIFICAZIONI AREE VERDI

A16

CRISTINA

A19

GRIOLI, SEBASTOPOLI

RIQUALIFICAZIONE EDIFICI SOCIALI VIA LEONCAVALLO E

A20

BIBLIOTECA LEVI

A21 RIQUALIFICAZIONE EDIFICI SOCIALI VIA ROSA

RIQUALIFICAZIONE IMPIANTI SPORTIVI TRECATE E
GAIDANO

RIQUALIFICAZIONE IMPIANTI SPORTIVI LOMBARDIA E
FRANZOJ

A29 RIQUALIFICAZIONE IMPIANTO SPORTIVO NEBIOLO 2

RIQUALIFICAZIONE IMPIANTI SPORTIVI PASSO
BUOLE, A30 COLLETTA, CECCHI, RUFFINI

A31 RIQUALIFICAZIONE SCUOLE AREA EST

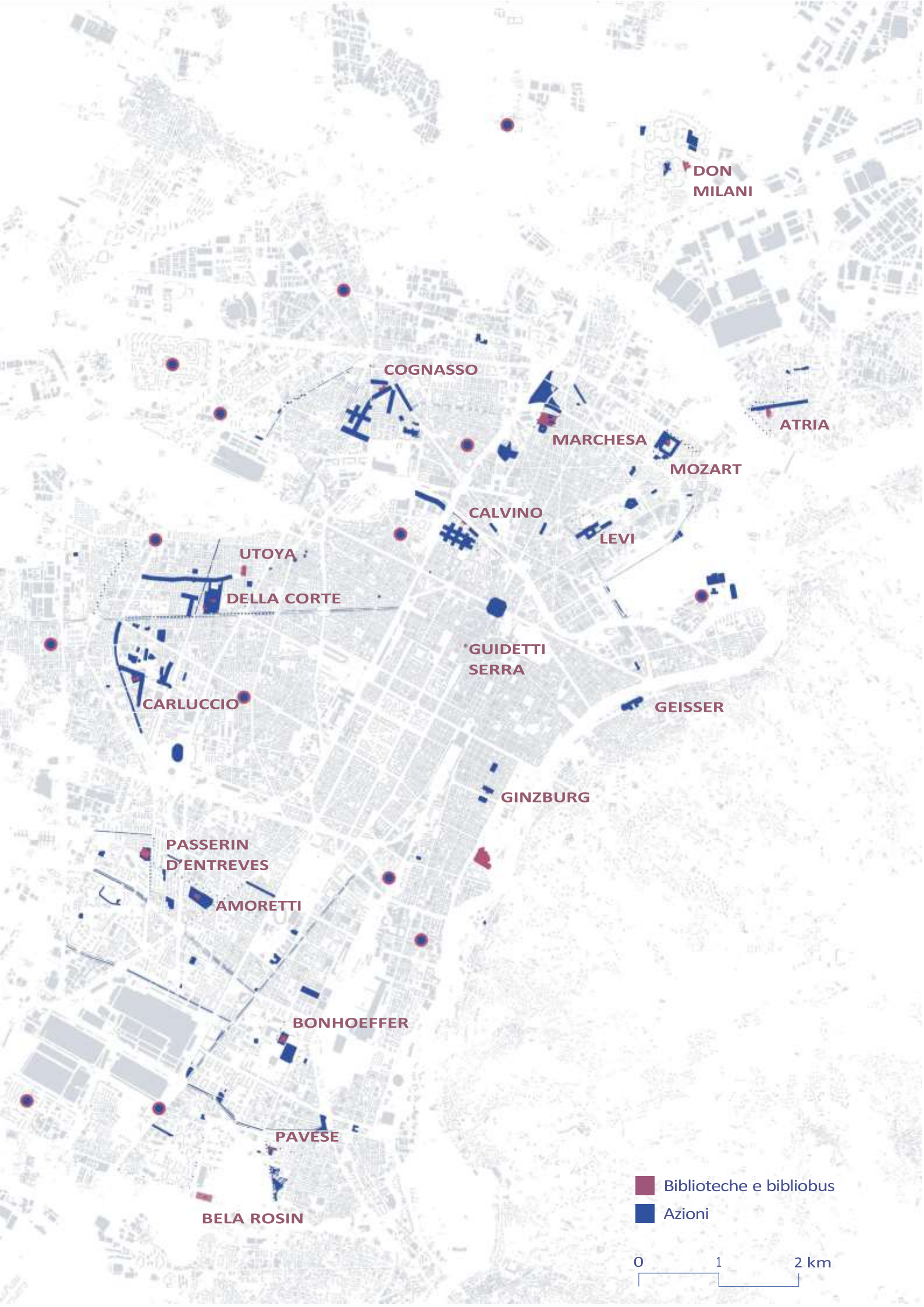
A32 RIQUALIFICAZIONE SCUOLE AREA NORD

A33 RIQUALIFICAZIONE SCUOLE AREA OVEST

A34 RIQUALIFICAZIONE SCUOLE AREA SUD

A35 CO-PROGETTAZIONE CON IL TERZO SETTORE

A36 ACCOMPAGNAMENTO E PARTECIPAZIONE



DON MILANI

COGNASSO

ATRIA

MARCHESA

MOZART

CALVINO

LEVI

UTOYA

DELLA CORTE

GUIDETTI SERRA

CARLUCCIO

GEISSER

GINZBURG

PASSERIN D'ENTREVES

AMORETTI

BONHOEFFER

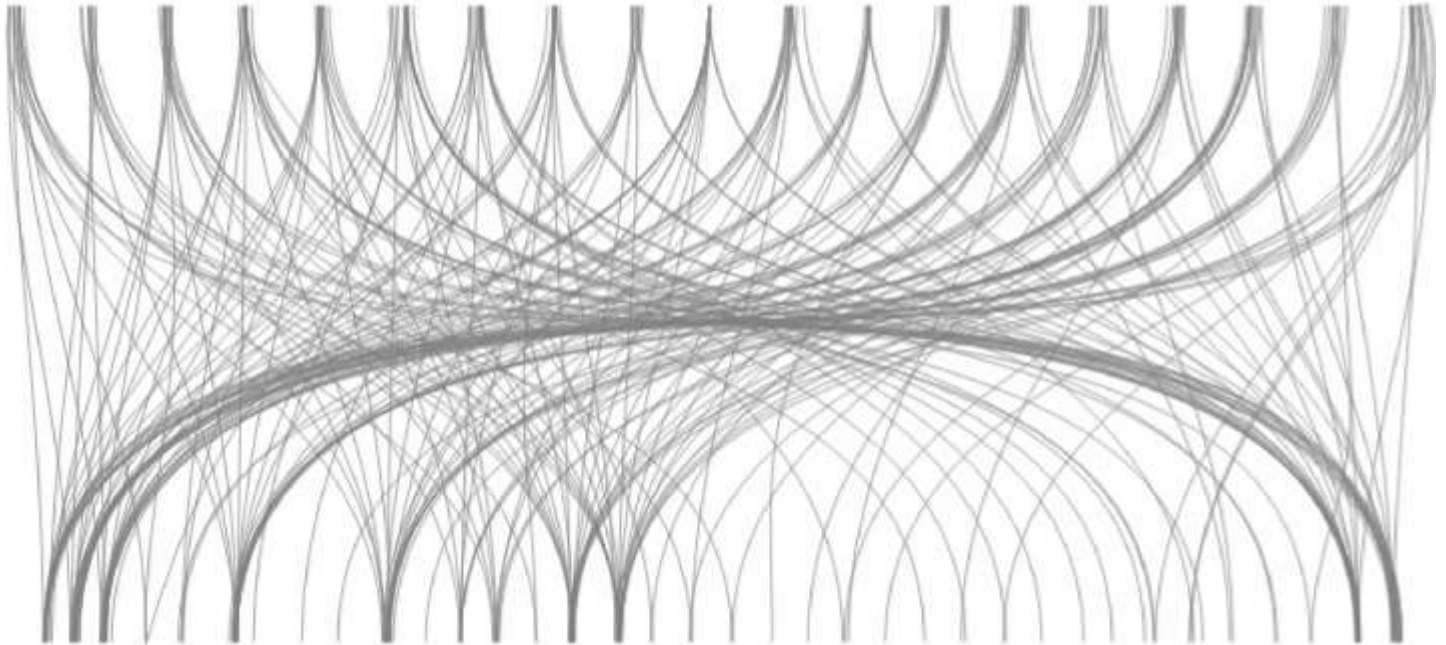
PAVESE

BELA ROSIN


Biblioteche e bibliobus
Azioni

0 1 2 km

MORETTI BELAROSIN BONHOEFFER CALVINO CARLUCCI COGNASSO DELLACORTE CONMILANI GINZBURG GEISSER GUIDETTISERRA MARCHESA MOZART PAVESE UTOYA
 PASSERIND'ENTREVES
 ATRIA LEVI

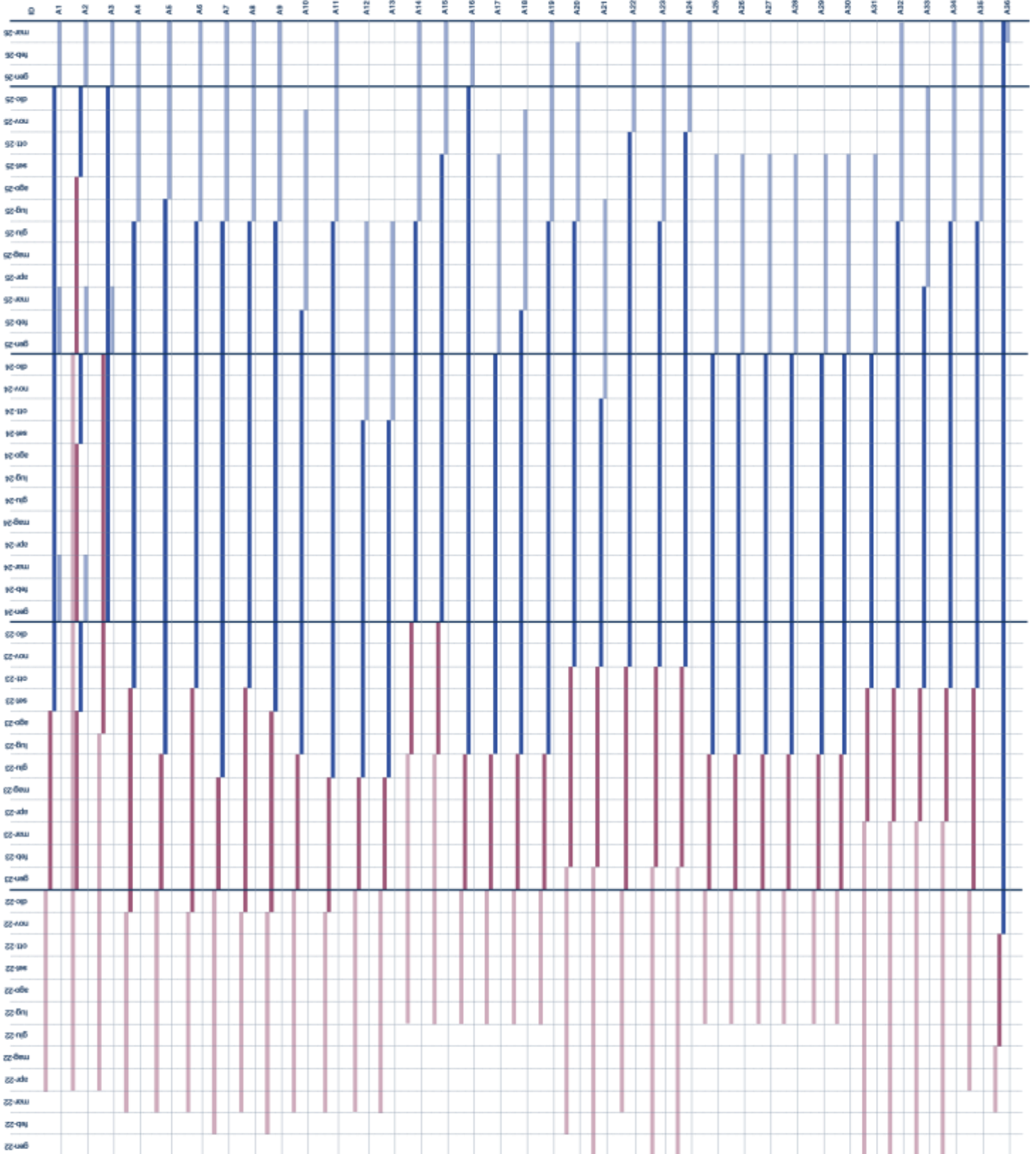


A1 A2 A3 A4 A5 A6 A7 A8 A9 A10 A11 A12 A13 A14 A15 A16 A17 A18 A19 A20 A21 A22 A23 A24 A25 A26 A27 A28 A29 A30 A31 A32 A33 A34 A35 A36



#CULTURE #ACCESSIBILITA' #INCLUSIONE #PARTECIPAZIONE

Allegato B - Cronoprogramma



ID	Attività
A1	ISTITUTO BIBLIOTECHE
A2	ALIZZAZIONE BIBLIOTECHE
A3	FORBUS
A4	ALFICAZIONE BIBLIOTECHE AMORETTI, A CORTE, BELLA ROVIN
A5	ALFICAZIONE BIBLIOTECHE BORGOMERIN, BURG MARCHESA E CASA DEL QUARTIERE
A6	ALFICAZIONE BIBLIOTECHE CALVINO E AZZANI
A7	ALFICAZIONE BIBLIOTECHE CARLUCCIO E NO CINCO
A8	VIA BIBLIOTECHE COGNASSO
A9	ALFICAZIONE CENTRO PROTAGONISMO ANILE E CENTRO SOCIO-ASSISTENZIALE
A10	ALFICAZIONE MAGAZZINO BIBLIOTECHE
A11	ALFICAZIONE BIBLIOTECHE PAVESE, EREN D'ENTREVES E CENTRI DEL 'ACONISMO GIOVANE
A12	'SIBILITA' E RIQUALIFICAZIONE SPAZIO BLICO - AREA NORD
A13	'SIBILITA' E RIQUALIFICAZIONE SPAZIO BLICO - AREA SUD
A14	ALFICAZIONE GIARDINI STORICI, OTECHE AMORETTI E DELLA CORTE
A15	ALFICAZIONI ARSE VERDI
A16	ALFICAZIONE AREE VERDI - RIGANAMENTO FATTURA ALBERGATE
A17	ALFICAZIONE MERCATI BRUSSELLISCHI E TORIA
A18	ALFICAZIONE MERCATI GUALA, PAVESE, SAMA CRISTINA
A19	ALFICAZIONE MERCATI NETTI, BALTIMORA, GRIOLI, SEBASTOPOLI
A20	ALFICAZIONE EDIFICI SOCIALI VIA SCAVALLO E BIBLIOTECA LEVI
A21	ALFICAZIONE EDIFICI SOCIALI VIA ROSA
A22	ALFICAZIONE ABITAZIONI SOCIALI CORSO SARONIA, VIA MANEZZA, CORSO LEGGE, ABBIDI
A23	PRO HOUSING SOCIALE VIA FOLGINO
A24	ALFICAZIONE IRV
A25	ALFICAZIONE IMPIANTI SPORTIVI TRECATE IDANO
A26	ALFICAZIONE IMPIANTI SPORTIVI SANDAIA E FRANZOJ
A27	ALFICAZIONE IMPIANTO SPORTIVO SABB
A28	ALFICAZIONE IMPIANTO SPORTIVO DOLO 1
A29	ALFICAZIONE IMPIANTO SPORTIVO DOLO 2
A30	ALFICAZIONE IMPIANTI SPORTIVI PASSO E. COLLETTA, CROCI, RUFFINI
A31	ALFICAZIONE SCUOLE AREA EST
A32	ALFICAZIONE SCUOLE AREA NORD
A33	ALFICAZIONE SCUOLE AREA OVEST
A34	ALFICAZIONE SCUOLE AREA SUD
A35	PROGETTAZIONE CON IL TERZO SETTORE
A36	COMPAGNAMENTO E PARTECIPAZIONE

Cronoprogramma finanziario

ID AZIONE

A1 ALLESTIMENTO BIBLIOTECHE	A32 RIQUALIFICAZIONE SCUOLE AREA NORD	
A2 DIGITALIZZAZIONE BIBLIOTECHE	A33 RIQUALIFICAZIONE SCUOLE AREA OVEST	
A3 BIBLIOBUS	A34 RIQUALIFICAZIONE SCUOLE AREA SUD	
A4 RIQUALIFICAZIONE BIBLIOTECHE AMORETTI, DELLA CORTE, BELA ROSIN	A35 CO-PROGETTAZIONE CON IL TERZO SETTORE	
A5 RIQUALIFICAZIONE BIBLIOTECHE BONHOEFFER, GINZBURG MARCHESA E CASA DEL QUARTIERE	A36 ACCOMPAGNAMENTO E PARTECIPAZIONE	
A6 RIQUALIFICAZIONE BIBLIOTECA CALVINO E MAGAZZINI		Totale
A7 RIQUALIFICAZIONE BIBLIOTECA CARLUCCIO E CENTRO CIVICO		
A8 NUOVA BIBLIOTECA COGNASSO		
A9 RIQUALIFICAZIONE CENTRO PROTAGONISMO GIOVANILE E CENTRO SOCIO-ASSISTENZIALE		
A10 RIQUALIFICAZIONE MAGAZZINO BIBLIOTECHE		
A11 RIQUALIFICAZIONE BIBLIOTECHE PAVESE, PASSERIN D'ENTREVES E CENTRI DEL PROTAGONISMO GIOVANILE		
A12 ACCESSIBILITA' E RIQUALIFICAZIONE SPAZIO PUBBLICO - AREA NORD		
A13 ACCESSIBILITA' E RIQUALIFICAZIONE SPAZIO PUBBLICO - AREA SUD		
A14 RIQUALIFICAZIONE GIARDINI STORICI BIBLIOTECHE AMORETTI E DELLA CORTE		
A15 RIQUALIFICAZIONI AREE VERDI		
A16 RIQUALIFICAZIONE AREE VERDI - RISANAMENTO E POTATURA ALBERATE		
A17 RIQUALIFICAZIONE MERCATI BRUNELLESCHI E PORPORA		
A18 RIQUALIFICAZIONE MERCATI GUALA, PAVESE, MADAMA CRISTINA		
A19 RIQUALIFICAZIONE MERCATI NITTI, BALTIMORA, DON GRIOLI, SEBASTOPOLI		
A20 RIQUALIFICAZIONE EDIFICI SOCIALI VIA LEONCAVALLO E BIBLIOTECA LEVI		
A21 RIQUALIFICAZIONE EDIFICI SOCIALI VIA ROSA		
A22 RIQUALIFICAZIONE ABITAZIONI SOCIALI CORSO LOMBARDIA, VIA PIANEZZA, CORSO LECCE, VIA FABRIZI		
A23 NUOVO HOUSING SOCIALE VIA FOLIGNO		
A24 RIQUALIFICAZIONE IRV		
A25 RIQUALIFICAZIONE IMPIANTI SPORTIVI TRECATE E GAIDANO		
A26 RIQUALIFICAZIONE IMPIANTI SPORTIVI LOMBARDIA E FRANZOJ		
A27 RIQUALIFICAZIONE IMPIANTO SPORTIVO MASSARI		
A28 RIQUALIFICAZIONE IMPIANTO SPORTIVO NEBIOLO 1		
A29 RIQUALIFICAZIONE IMPIANTO SPORTIVO NEBIOLO 2		
A30 RIQUALIFICAZIONE IMPIANTI SPORTIVI PASSO BUOLE, COLLETTA, CECCHI, RUFFINI		
A31 RIQUALIFICAZIONE SCUOLE AREA EST		

IMPOR TO 2022 2023 2024 2025 2026

I luoghi

Amoretti

Atria

Bela Rosin

Bonhoeffer

Calvino

Carluccio

Cognasso

Della Corte

Don Milani

Geisser

Ginzburg

Guidetti Serra

Levi

Marchesa

Mozart

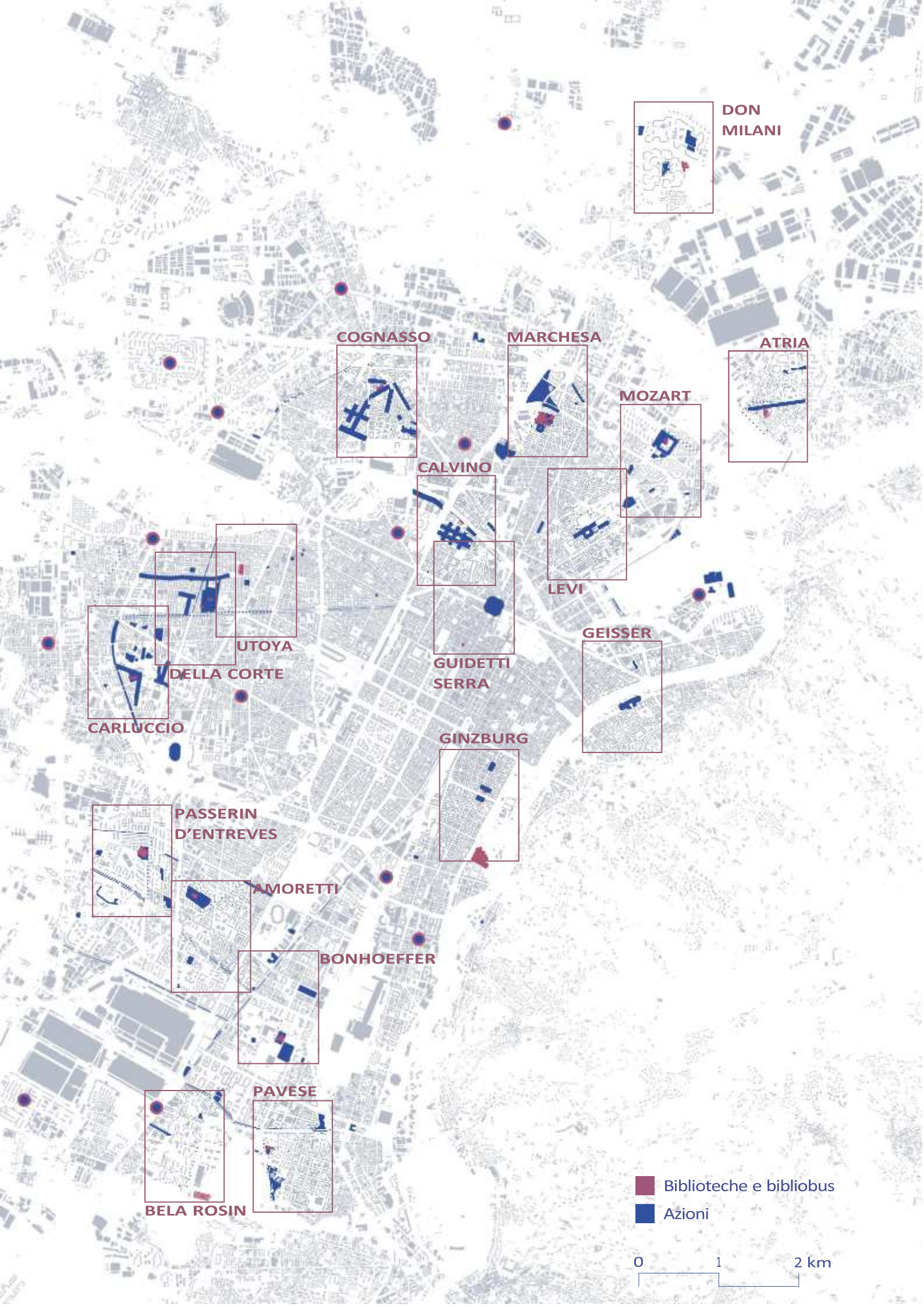
Passerin D'Entreves

Pavese

Utoya

Bibliobus





DON MILANI

COGNASSO

MARCHESA

ATRIA

MOZART

CALVINO

LEVI

UTOYA

DELLA CORTE

GUIDETTI SERRA

GEISSER

CARLUCCIO

GINZBURG

PASSERIN D'ENTREVES

AMORETTI

BONHOEFFER

PAVESE

BELA ROSIN

Biblioteche e bibliobus
Azioni

0 1 2 km



Quartiere Santa Rita
C.so Orbassano 200

Infrastruttura

Superficie **3.229 mq**

Posti lettura **250**

Posti laboratori informatici **12**

Postazioni navigazione Internet **5**

Postazioni cons. opac **2**

Postazioni cons. audio/video **0**

Posti a sedere sale conferenze/seminari **124**

Servizi



Prestito e
restituzione



Iscrizione



Prestito
intrasistema



Informazioni



Accesso
FreeTorino
Wifi



Navigazione
Internet



Fotocopie in Prestito self-
service libro parlato



Dotazioni



Posti
lettura



Prese
elettriche



Sala
lettura in sede
ai tavoli di lettura



Laboratorio



Distributori
di bevande



Spazio informatico
giornali e snack
riviste



Spazio
undiciquindici



Spazio
zero-cinque



Spazio
sei-dieci



Fasciatoio

Fruitori

Presenze

Prestiti

Utenti attivi

Assistenza orientamento e informazioni

Sessioni internet da postazione fissa

Sessioni internet Wi-Fi Presenze

attività culturali:

Utenza libera

Utenze speciali

Scuole

2018

2019

189.754 190.542 84.755

84.956 6.945 6.619

77.673 76.583 1.786 1.245

33.273 31.439 8.129 8.863

6.004 7.099 0 0

2.125 1.764

PIÙ

A1, A2, A4, A6, A10

A13, A14, A15, A16, A19

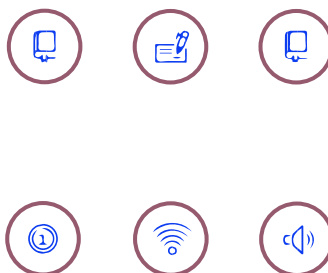
A35, A36



Infrastruttura

Superficie **352 mq**
 Posti lettura **44**
 Posti laboratori informatici **0**
 Postazioni navigazione Internet **0**
 Postazioni cons. opac **1**
 Postazioni cons. audio/video **0**
 Posti a sedere sale conferenze/seminari **0**

Servizi



2018

2019

7.774 14.645 4.376 8.291

482

795

Dotazioni



Spazio mostre

Spazio incontri



Quartiere Bertolla
 Str. di S. Mauro, 26/A

Fruitori

3.328 9.792

0 0 397 846

Presenze

4.312 6.116 1.543 2.543

Prestiti

0 0

Utenti attivi

2.796 3.573

Assistenza orientamento e informazioni

Sessioni internet da postazione fissa

Prestito e Iscrizione
 restituzione

Prestito
 intrasistema

Posti
 lettura in
 sede

Prese
 elettriche ai
 tavoli di
 lettura

Spazio
 giornali e
 riviste

Sessioni internet Wi-Fi Presenze

attività culturali:

Informazioni Accesso
 Utenza libera FreeTorino
 Wifi

Prestito libro
 parlato

Spazio
 zero-cinque sei-dieci

Spazio
 sei-dieci

Spazio
 undiciquindici

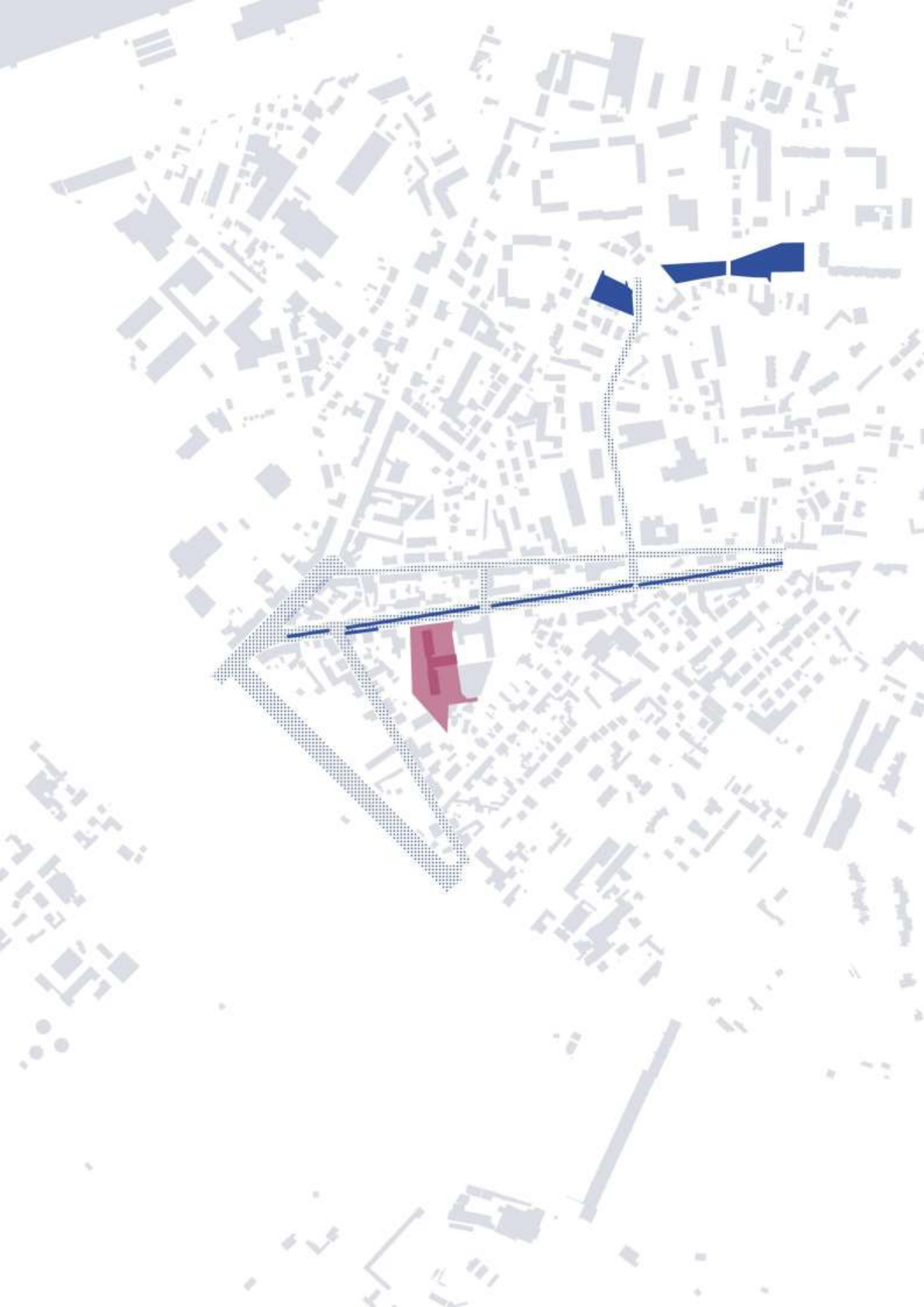
Utenze speciali

Scuole

PIÙ

A1, A2, A6, A10

A12, A15, A16



Infrastruttura

Superficie **250 mq** (giardino **3.000 mq**)

Posti lettura

Assistenza orientamento e informazioni

Sessioni internet da postazione fissa

Servizi

2018

2019

47

26



Quartiere Mirafiori Sud
Str. Casello di Mirafiori 148/7

Posti laboratori informatici

Postazioni navigazione Internet

Postazioni cons. opac

Postazioni cons. audio/video

Posti a sedere sale conferenze/seminari **120**



Prestito e restituzione



Iscrizione



Prestito intrasistema



Informazioni Accesso Prestito FreeTorino libro



Wifi



Torino libro parlato



Visite guidate

4.153

6.794

4.073

6.748

23

0

57

46

Dotazioni



Posti lettura



Prese elettriche lettura in sede ai tavoli di lettura



Sala



Spazio Spazio mostre incontri

Fruitori

Presenze

Prestiti

Utenti attivi

Sessioni internet Wi-Fi Presenze

attività culturali:

Utenza libera

Utenze speciali

Scuole

PIÙ

A1, A2, A4, A6, A10

A13, A15, A16, A18








Quartiere Lingotto
Corso Corsica, 55

Infrastruttura

- Superficie **1.200 mq**
- Posti lettura **131**
- Posti laboratori informatici **0**
- Postazioni navigazione Internet **3**
- Postazioni cons. opac **2**
- Postazioni cons. audio/video **0**
- Posti a sedere sale conferenze/seminari **40**

Sessioni internet da postazione fissa

Servizi

-  Prestito e restituzione
-  Iscrizione
-  Prestito intrasistema
-  Informazioni
-  Accesso FreeTorino Wifi
-  Navigazione Internet
-  Nati per leggere
-  Prestito libro parlato
-  Visite guidate

Dotazioni

-  Posti lettura
-  Prese elettriche ai tavoli di
-  Spazio giornali e in sede riviste lettura
-  Spazio undiciquindici
-  Spazio zero-cinque
-  Spazio sei-dieci
-  Spazio
-  Spazio mostre incontri

2018

2019

	2018	2019
201.066	170.181	
85.301	85.090	5.580
58.811	57.186	2.658
18.257	15.943	7.314
4.4915.173		8.555
	181	106
	2.642	3.276

Fruitori

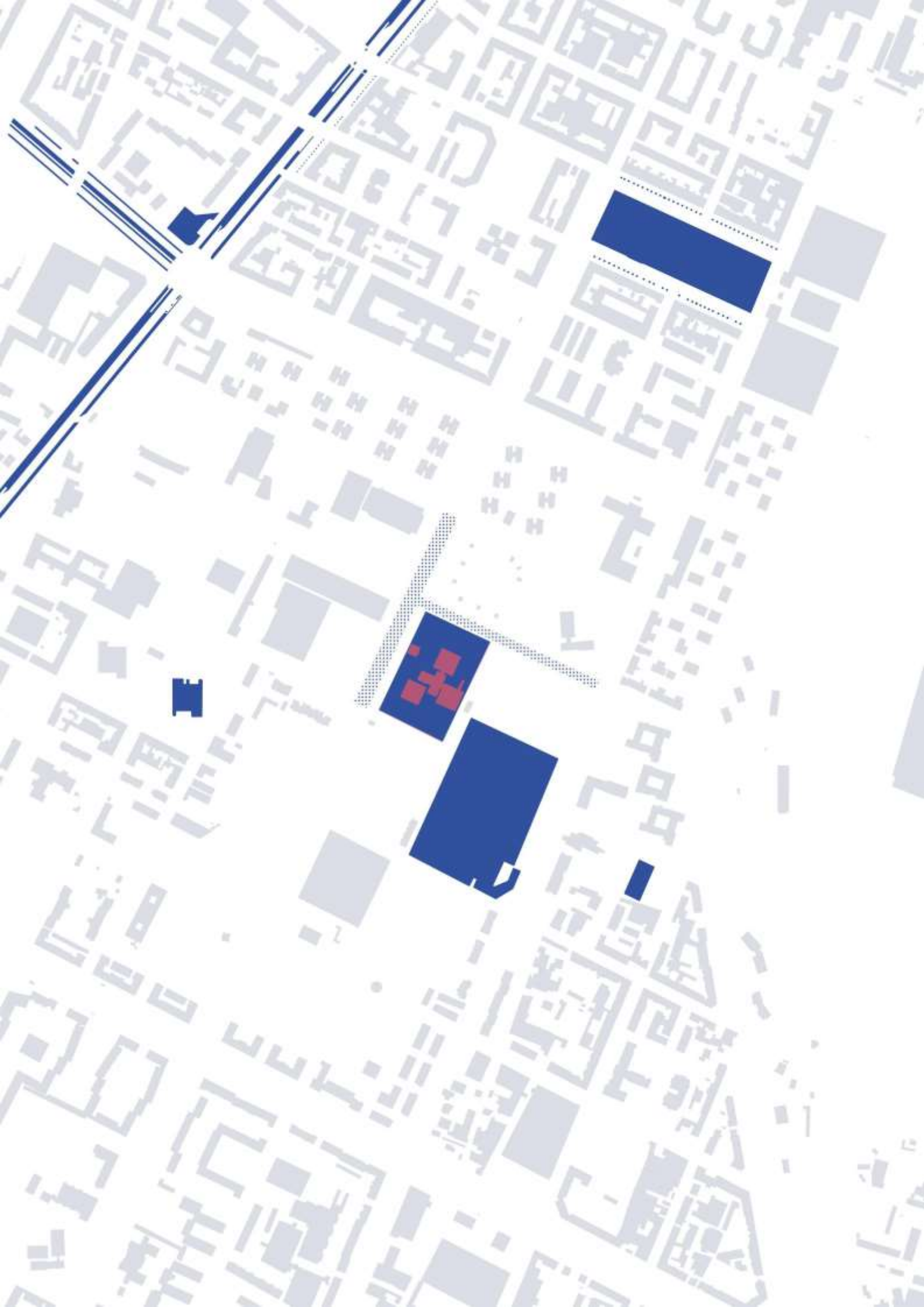
- Presenze
- Prestiti
- Utenti attivi
- Assistenza orientamento e informazioni
- Sessioni internet Wi-Fi Presenze
- attività culturali:
 - Utenza libera
 - Utenze speciali
 - Scuole

PIÙ

A1, A2, A5, A6, A10

A13, A15, A16,

A5, A24, A30, A34





Quartiere Aurora
Lungo Dora Agrigento 94

Infrastruttura

Superficie **2.000 mq**

Posti lettura **180**

Posti laboratori informatici **10**

Postazioni navigazione Internet **4**

Postazioni cons. opac **5**

Postazioni cons. audio/video **0**

Posti a sedere sale conferenze/seminari **150**

Sessioni internet da postazione fissa

Servizi



Prestito e restituzione



Iscrizione



Prestito intrasistema



Informazioni



Accesso FreeTorino Wifi



Navigazione Internet



Nati per leggere



Prestito libro parlato



Visite guidate

2018

2019

39.151 39.593 31.271

28.439 2.475 2.418

34.798 28.892 1.057 1.652

6.760 5.947 9.130 7.623

5.857 5.265

Fruitori

Presenze

60

30

Prestiti

3.213

2.328

Utenti attivi

Assistenza orientamento e informazioni

Sessioni internet Wi-Fi Presenze

attività culturali:

Utenza libera

Utenze speciali

Scuole

Dotazioni



Posti lettura



Prese elettriche



Sala lettura in sede ai tavoli di lettura



Laboratorio informatico



Spazio giornali e riviste



Spazio mostre



Spazio zero-cinque undiciquindici



Spazio sei-dieci undiciquindici



Spazio dieci-quinquindici



Fasciatoio Postazioni di Spazio autoprestito



Postazioni di Spazio incontri

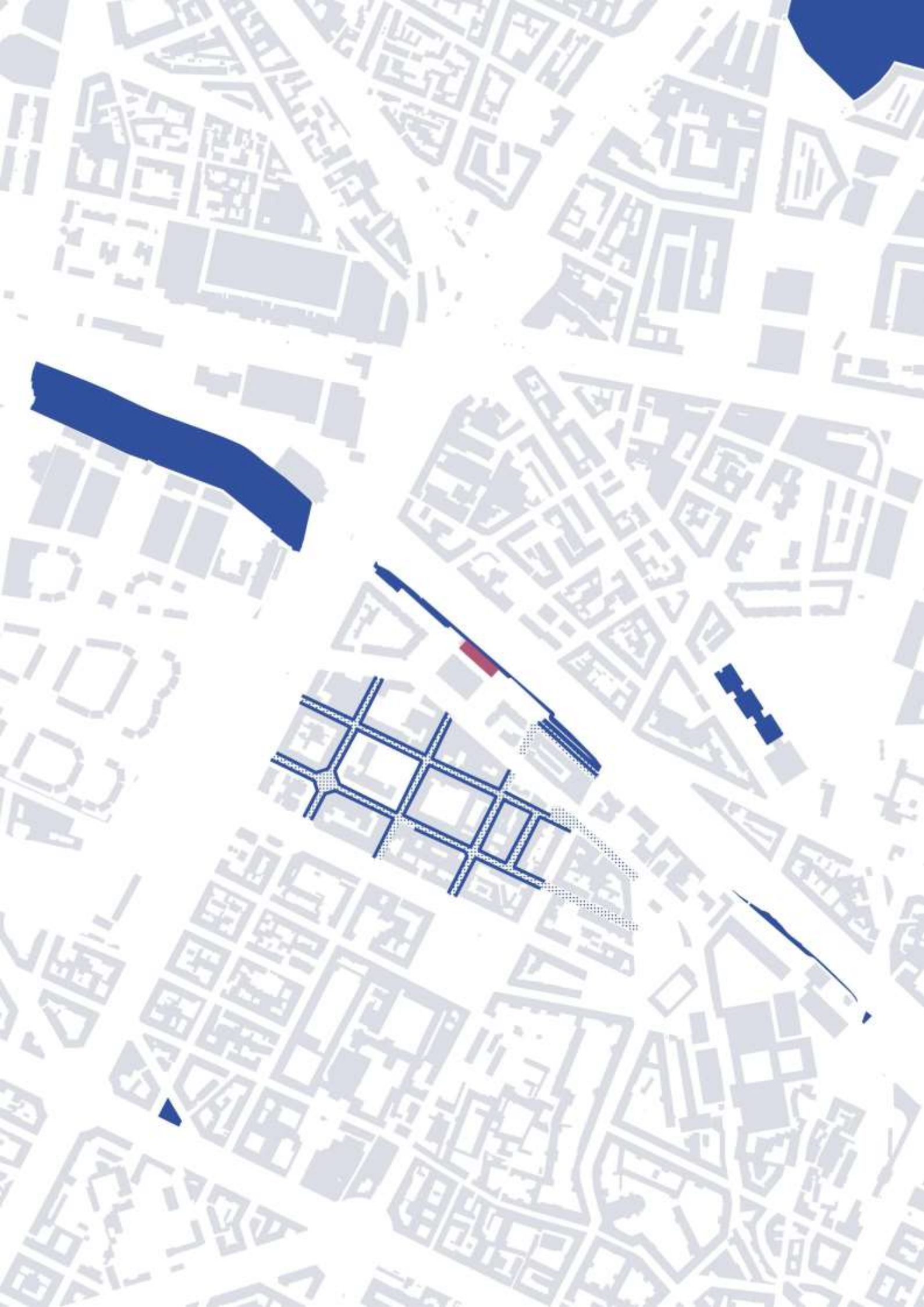


PIÙ

A1, A2, A5, A6, A10

A12, A15, A16

A5, A30, A31





Quartiere Pozzo Strada
Via Monte Ortigara 95

Infrastruttura

Superficie **651 mq**

Posti lettura **65**

Posti laboratori informatici **0**

Postazioni navigazione Internet **0**

Postazioni cons. opac **2**

Postazioni cons. audio/video **0**

Posti a sedere sale conferenze/seminari **0**

Servizi

Wifi



Visite guidate



Posti lettura in sede



Sala lettura



Spazio giornali e riviste



Spazio undiciquindici



Spazio zero-cinque



sei-dieci

Dotazioni

Nel 2018 e 2019 la Biblioteca è rimasta chiusa.



Prestito e restituzione



Iscrizione



Prestito intrasistema



Informazioni Accesso



FreeTorino



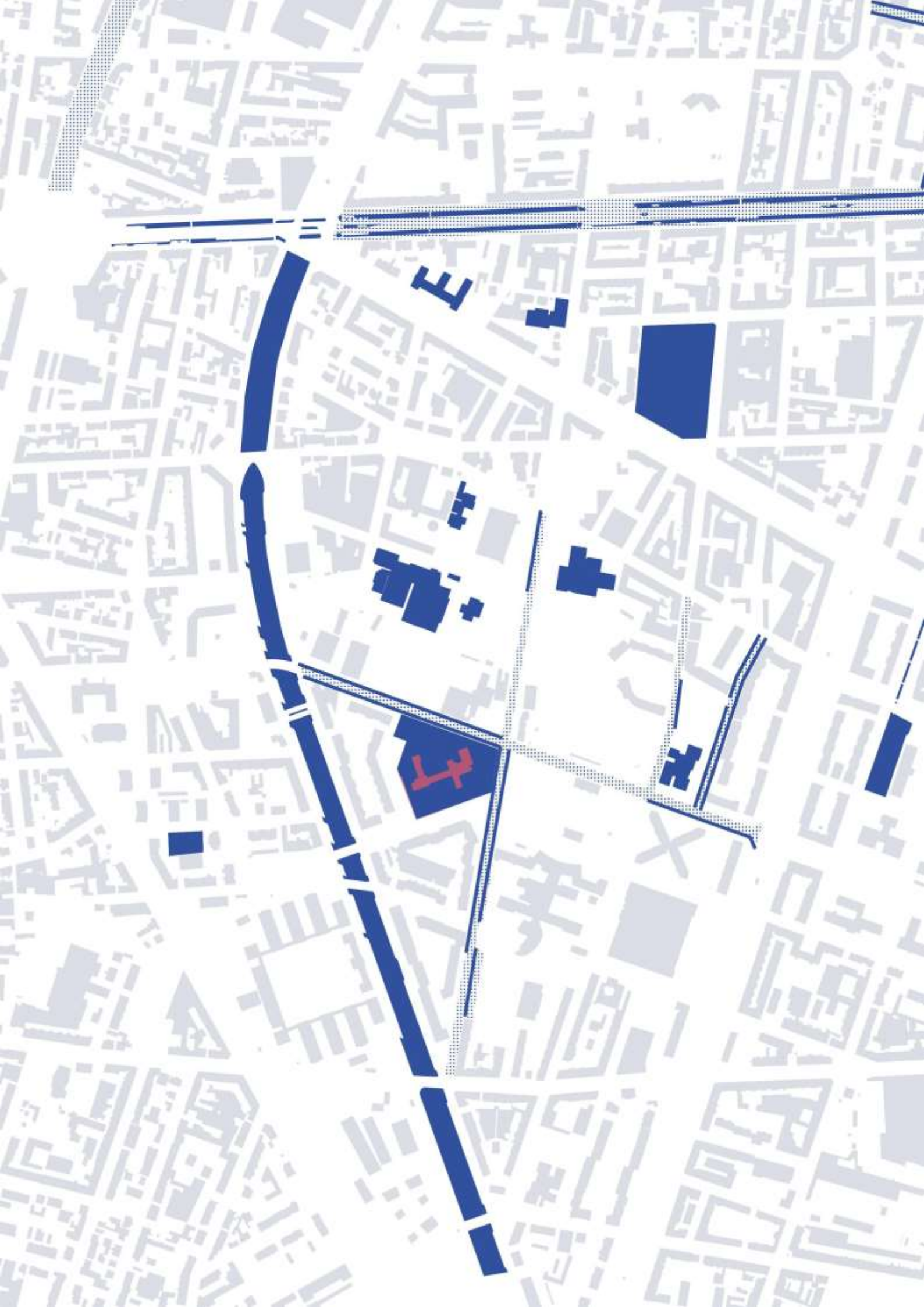
Navigazione Internet

PIÙ

A1, A2, A6, A7, A10

A13, A15, A16, A17

A25, A28, A29, A30, A33



Infrastruttura

Sessioni internet da postazione
fissa

847 905
17.989 14.098 1.705 905



Quartiere Madonna di
Campagna
Via Viterbo, 169

Superficie **520 mq**

Posti lettura **100**

Posti laboratori informatici **0**

Postazioni navigazione Internet **2**

Postazioni cons. opac **2**

Postazioni cons. audio/video **0**

Posti a sedere sale conferenze/seminari **0**

Servizi



Prestito e
restituzione



Iscrizione



Prestito
intrasistema



Informazioni Accesso



FreeTorino
Wifi



Navigazione
Internet



Fotocopie in self-service

793 391 11 84

Dotazioni



Posti

lettura giornali e lettura in sede riviste



Spazio



Sala



Distributori
dieci snack



Spazio
undici snack



Spazio di bevande sei-
quindici

Fruitori

2018 2019

Presenze

62.946 36.536 57.786 44.875

Prestiti

3.467 3.073 10.357 8.345

Utenti attivi

Assistenza orientamento e informazioni

Sessioni internet Wi-Fi Presenze

attività culturali:

Utenza libera

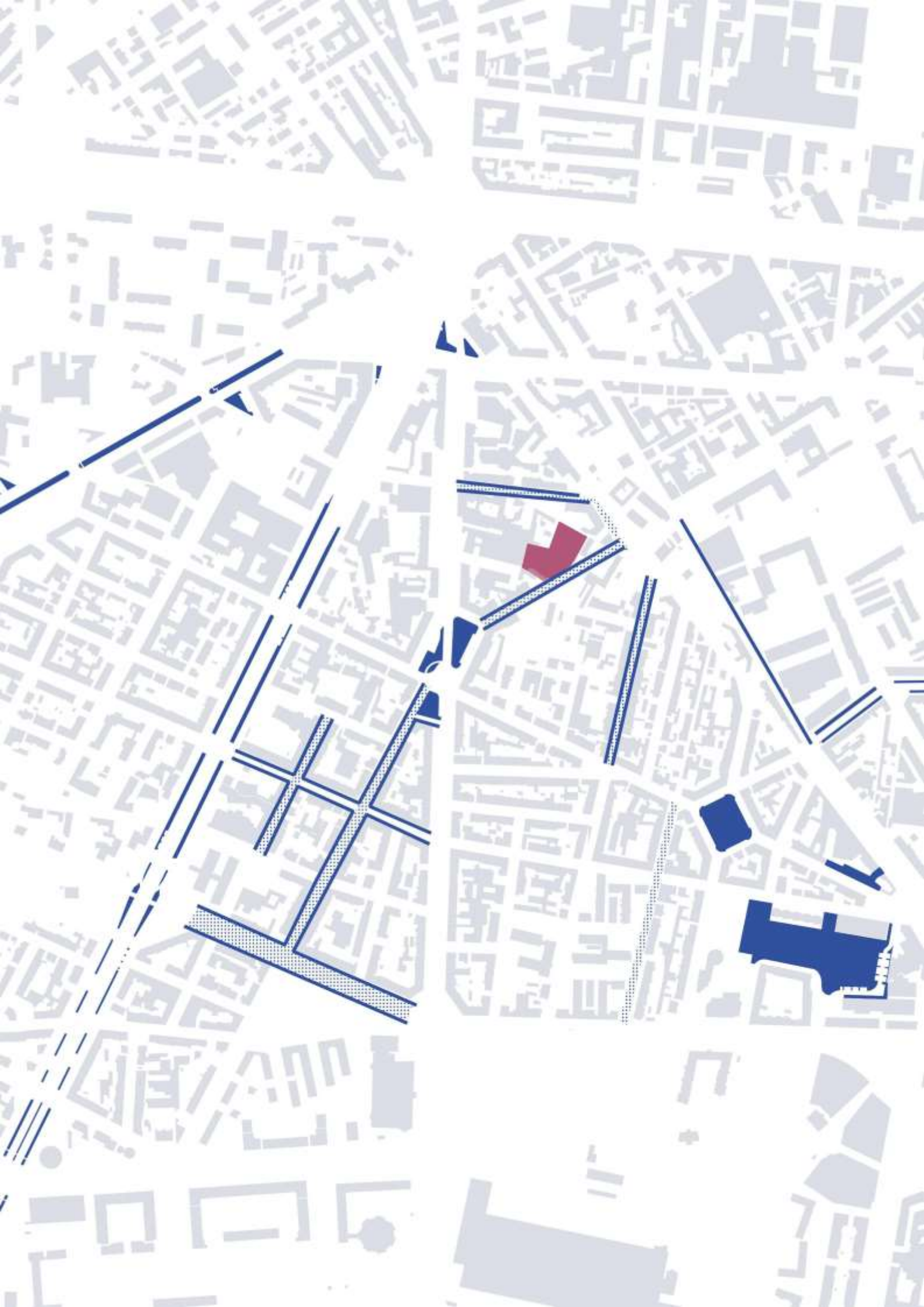
Utenze speciali

PIÙ

A1, A2, A6, A8, A10

A12, A15, A16,

A22, A26, A27



Infrastruttura

Superficie **1.471 mq**

Posti lettura **70**

Posti laboratori informatici **0**

Postazioni navigazione Internet **0**

Postazioni cons. opac **3**

Sessioni internet da postazione
fissa

2018

2019

40.131 40.150 16.058

16.007 1.044 1.012 26.323

29.212

0 0 0

Scuole

7.790 8.111

5.998



Quartiere Parella
Corso Francia, 186

Postazioni cons. audio/video **9**

Posti a sedere sale conferenze/seminari **99**

Servizi



Prestito e
restituzione



Iscrizione



Prestito
intrasistema



Informazioni



FreeTorino
livello



Accesso di secondo
livello



Fotocopie in
self-service



Ausili per
disabili
visivi



Prestito
libro
parlato



Servizio



Visite riproduzioni guidate

6.558

0

28

1.792

1.525

Dotazioni



Posti
lettura in
sede



Prese
elettriche ai
tavoli di
lettura



Spazio
mostre



Fruitori

Presenze

Prestiti

Utenti attivi

Assistenza orientamento e informazioni

Sessioni internet Wi-Fi Presenze

attività culturali:

Utenza libera

Utenze speciali

PIÙ

A1, A2, A4, A6, A10

A12, A14, A15, A16

A33

Spazio incontri Fasciatoio

Spazio
giornali e
riviste



Postazioni
audio



Sala
musica



Postazioni
video

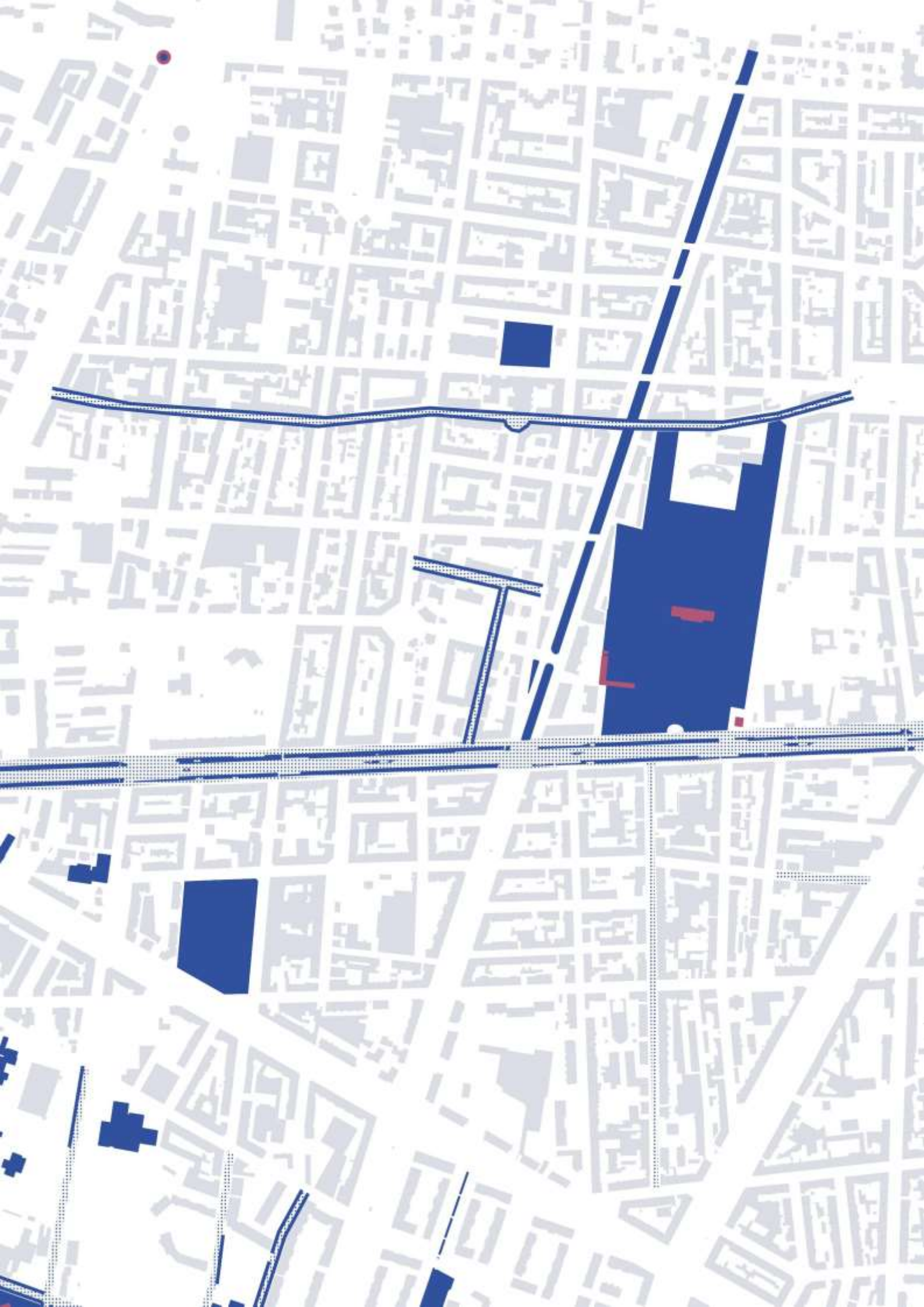
Sessioni internet Wi-Fi Presenze

attività culturali:

Utenza libera

Utenze speciali

#PARTECIPAZIONE
A35, A36



Infrastruttura

Superficie **1.675 mq**



Sessioni internet da postazione
fissa

319 **1.119**
1.911 **2.362**

Dotazioni

Quartiere Falchera
Via dei Pioppi, 43

Posti lettura **95**

Posti laboratori informatici **10**

Postazioni navigazione Internet **3**

Postazioni cons. opac **2**

Postazioni cons. audio/video **0**

Posti a sedere sale conferenze/seminari **99**

Scuole

Servizi



Prestito e
restituzione



Iscrizione



Prestito
intrasistema



Informazioni Accesso



FreeTorino
Wifi



Navigazione
Internet



Nati per leggere



Prestito libro
parlato



Visite
guidate

2018

2019

Fruitori

Presenze

Prestiti

Utenti attivi

Assistenza orientamento e informazioni

Sessioni internet Wi-Fi Presenze

attività culturali:

 Utenza libera

Utenze speciali

19.551 **21.080** **13.260**

13.024 **1.114** **1.069**

5.805 **4.859**

368 **223**

4.426 **2.958** **7.961** **7.684**

5.731 **4.123**



Posti
lettura



Prese
elettriche
lettura in sede
ai tavoli di lettura



Sala
lettura



Laboratorio
giornali



Spazio
informatico
e riviste



Spazio
undiciquindici



Spazio
zero-cinque



sei-dieci
undiciquindici



Postazioni
mostrare



Spazio
audio incontri

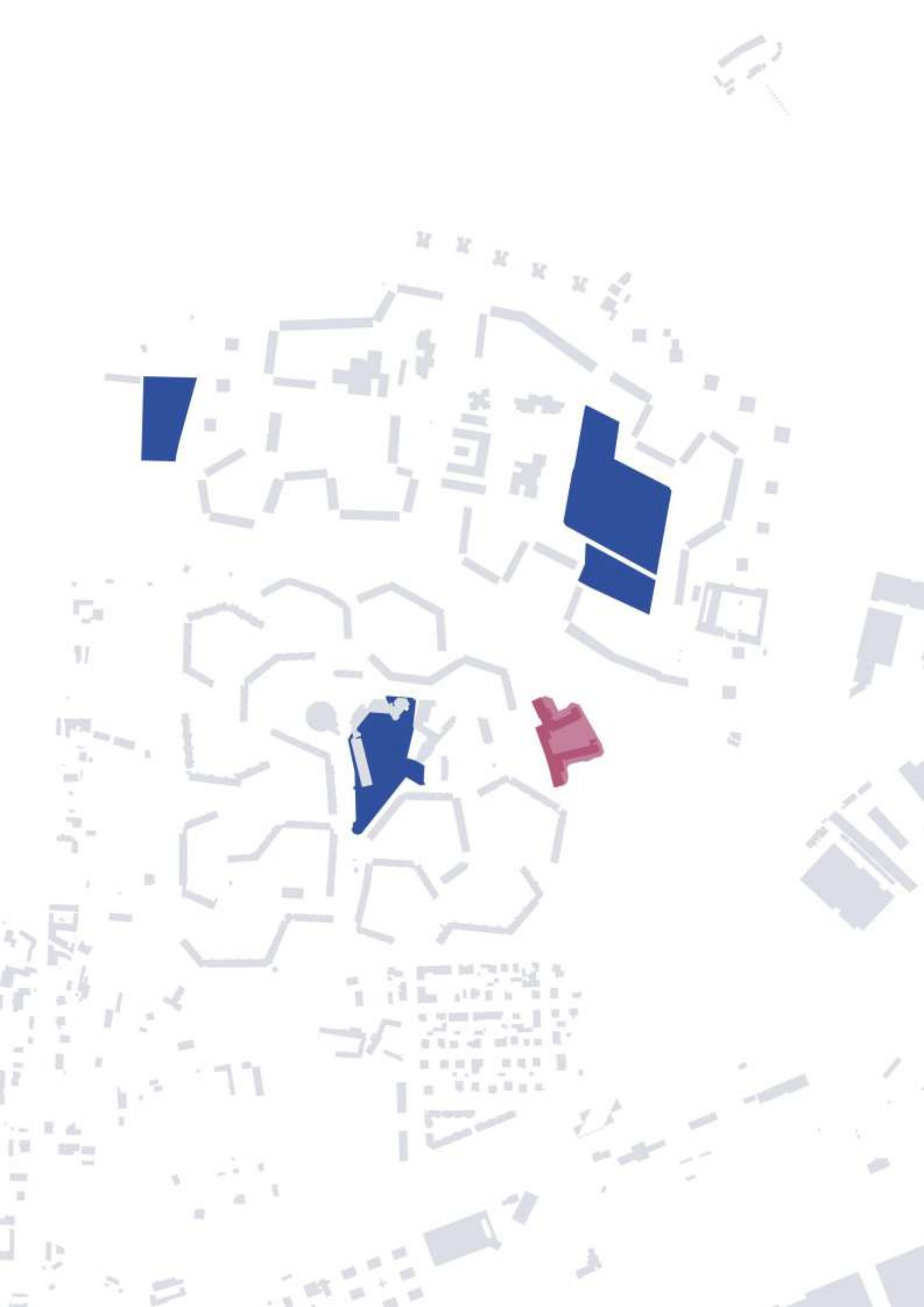


incontri
mostrare

PIÙ

A1, A2, A6, A10

A15, A16



Infrastruttura

Presenze attività culturali:

#PARTECIPAZIONE
A35, A36

Presenze attività culturali:

PIÙ

A1, A2, A6, A10

#PARTECIPAZIONE
A35, A36

A13, A15, A16

Presenze attività culturali:

#PARTECIPAZIONE
A35, A36

Fruitori	2018	2019
Presenze	62.151	63.202
Prestiti	59.952	62.398
Utenti attivi	3.582	3.696
Assistenza orientamento e informazioni	6.449	6.174
Sessioni internet da postazione fissa	324	293

Presenze attività culturali:



Quartiere Borgo Po
C.so Casale, 5

Sessioni internet Wi-Fi	2.582	4.101
	8.129	5.422
Utenza libera	4.856	1.820
Utenze speciali	2.991	42
Scuole		2.587

Superficie **590 mq**

La biblioteca è chiusa dal 2020 per lavori di ristrutturazione ed efficientamento energetico. E' stata inserita nel programma PON METRO 2014-2020 come progetto pilota.

Presenze attività culturali:

#PARTECIPAZIONE
A35, A36





Quartiere San Salvario
Via Lombroso, 16

Infrastruttura

- Superficie **450 mq**
- Posti lettura **44**
- Posti laboratori informatici **0**
- Postazioni navigazione Internet **2**
- Postazioni cons. opac **1**
- Postazioni cons. audio/video **0**
- Posti a sedere sale conferenze/seminari **75**

Sessioni internet da postazione
fissa

Servizi



Prestito e
restituzione



Iscrizione



Prestito
intrasistema



Informazioni Accesso



FreeTorino
Wifi



Navigazione
Internet

	905	932
	2.589	2.885
	3.553	
	3.024	3.461
	234	24
		68

Dotazioni



Posti
lettura



Prese
elettriche
ai tavoli di



Spazio
giornali e in sede
riviste lettura



Spazio



Distributori incontri
di bevande e snack

Fruitori

	2018		2019	
Presenze				
Prestiti	26.005	24.126	19.075	21.217
Utenti attivi	1.339	1.470	3.131	
Assistenza orientamento e informazioni		3.504		
Sessioni internet Wi-Fi Presenze				
attività culturali:				
Utenza libera				
Utenze speciali				
Scuole				

PIÙ

A1, A2, A5, A6, A10

A13, A15, A16, A18

A5, A31



Infrastruttura

Servizi

832 2.873 0
0



Quartiere Centro
Piazzetta Università dei
Mastri Minusieri 2

Superficie **722 mq**
Posti lettura **32**
Posti laboratori informatici **11**
Postazioni navigazione Internet **0**
Postazioni cons. opac **3**
Postazioni cons. audio/video **0**
Posti a sedere sale conferenze/seminari **10**



Prestito e
restituzione



Iscrizione



Prestito
intrasistema



Informazioni Accesso Nati per FreeTorino
leggere
Wifi



Visite Prestito guidate libro
parlato



2.492 **3.078**

Dotazioni



Posti
lettura in
sede



Laboratorio Spazio
informatico zero cinque



Spazio
undiciquindici



Spazio
sei-dieci

Fruitori

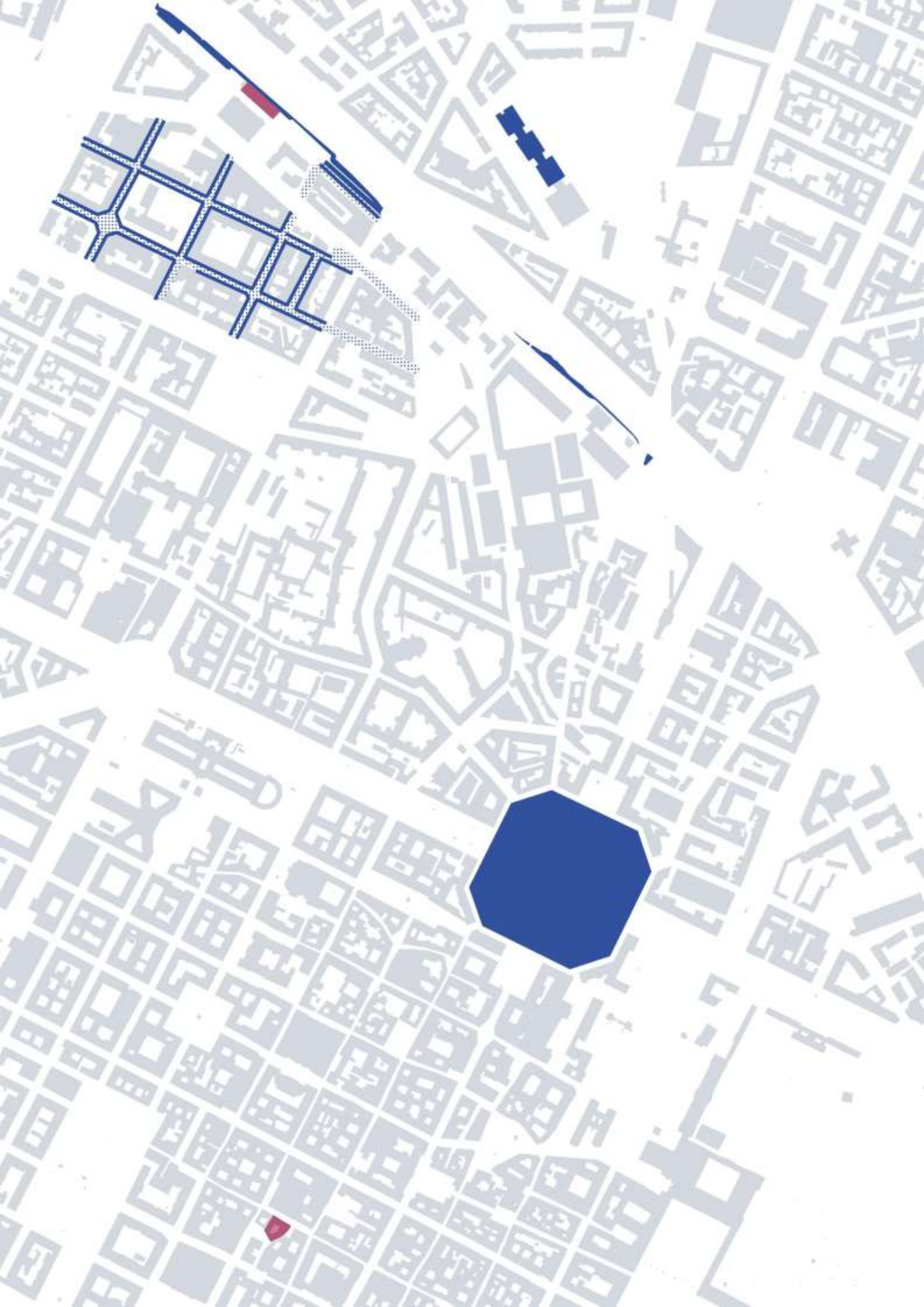
2018

2019

Presenze	79.327	69.567	40.923	35.547
Prestiti	3.079	2.947	35.992	2.604
Utenti attivi	0	0		
Assistenza orientamento e informazioni	6.427	6.032	3.324	5.951
Sessioni internet da postazione fissa				
Sessioni internet Wi-Fi Presenze				
attività culturali:				
Utenza libera				
Utenze speciali				
Scuole				

PIÙ

A1, A2, A6, A10





Quartiere
Barriera di Milano
Via Leoncavallo 17

Infrastruttura

Superficie **2.087 mq**

Posti lettura **138**

Posti laboratori informatici **26**

Postazioni navigazione Internet **3**

Postazioni cons. opac **2**

Postazioni cons. audio/video **0**

Posti a sedere sale conferenze/seminari **40**

Servizi



Prestito e
restituzione



Iscrizione



Prestito
intrasistema



Informazioni



Accesso
FreeTorino
Wifi



Navigazione
Internet



Fotocopie in
Nati per self-service
leggere



Visite
guidate

Dotazioni



Posti
lettura
tavoli di



Prese
elettriche
in sede



ai
Spazio
giornali e
riviste



Spazio
zero-cinque



sei-dieci



Spazio
undiciquindici



Laboratorio
mostre



Spazio
informatico



Spazio
incontri



Sessioni internet Wi-Fi Presenze

attività culturali:

Utenza libera

Utenze speciali

Scuole

#PARTECIPAZIONE

A35, A36

Sessioni internet Wi-Fi Presenze

attività culturali:

Utenza libera

Utenze speciali

Scuole

PIÙ

A1, A2, A6, A10, A20

#PARTECIPAZIONE

A35, A36

A12, A15, A16

A20

Fasciatoio

Fruitori	2018	2019
Presenze	97.250	132.575
Prestiti	53.755	52.146
Utenti attivi	4.555	4.535
Assistenza orientamento e informazioni	65.996	70.326
Sessioni internet da postazione fissa	6.350	4.246
	20.256	20.518
	35.948	27.486
	28.533	24.315
	2.615	275
	4.800	2.896

Sessioni internet Wi-Fi Presenze

attività culturali:

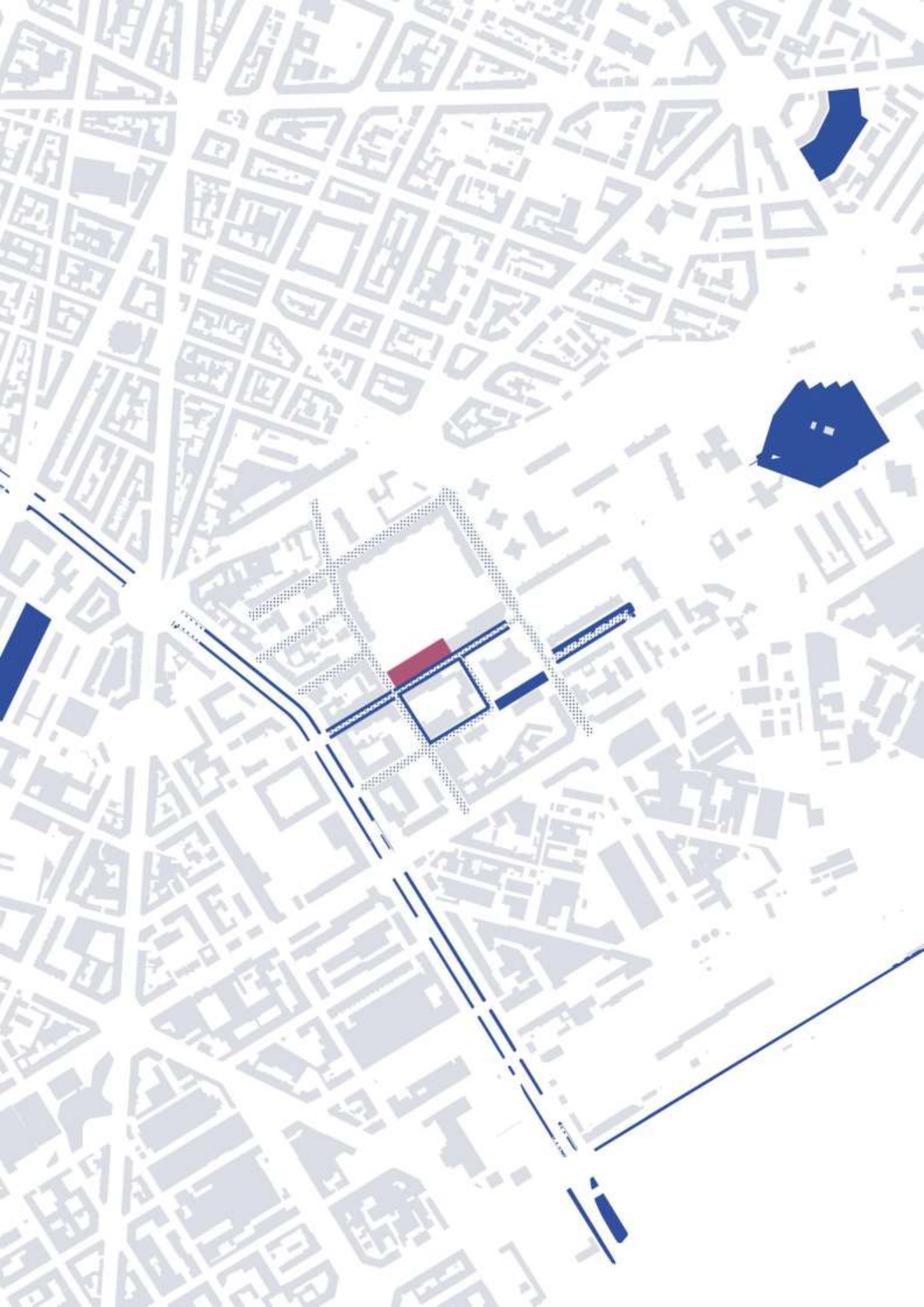
Utenza libera

Utenze speciali

Scuole

#PARTECIPAZIONE

A35, A36



Infrastruttura

Superficie **879 mq**

Posti lettura **90**

Posti laboratori informatici **0**

Postazioni navigazione Internet **1**

Postazioni cons. opac **2**

Postazioni cons. audio/video **0**

Posti a sedere sale conferenze/seminari **0**

Servizi



Prestito e
restituzione



Iscrizione



Prestito
intrasistema



Informazioni Accesso



FreeTorino
Wifi



Navigazione
Internet



Visite
guidate

Fruitori

Presenze

Prestiti

Utenti attivi

Assistenza orientamento e informazioni

Sessioni internet da postazione fissa

2018

2019

23.634	27.166	30.499	31.252	2.389
	2.337			
28.005	23.862	125	293	
1.972	2.288	3.336	2.788	
1.971	2.183			
0	0			
1.365	605			

Sessioni internet Wi-Fi Presenze

attività culturali:

Utenza libera

Utenze speciali

Scuole

PIÙ

A1, A2, A5, A6, A10

A12, A15, A16, A17

A5, A22, A32



Quartiere
Barriera di Milano
C.so Vercelli 141/7

S
e
s
s
i
o
n
i
i
n
t
e
r
n
e
t
W
i



S
e
s
s
i
o
n
i
n
t
e
r
n
e
t
W
i

S
e
s
s
i
o
n
i
i
n
t
e
r
n
e
t
W
i

S
e
s
s
i
o
n
i
i
n
t
e
r
n
e
t
W
i

S
e
s
s
i
o
n
i
i
n
t
e
r
n
e
t
W
i



S
e
s
s
i
o
n
i
n
t
e
r
n
e
t
W
i

S
e
s
s
i
o
n
i
i
n
t
e
r
n
e
t
W
i

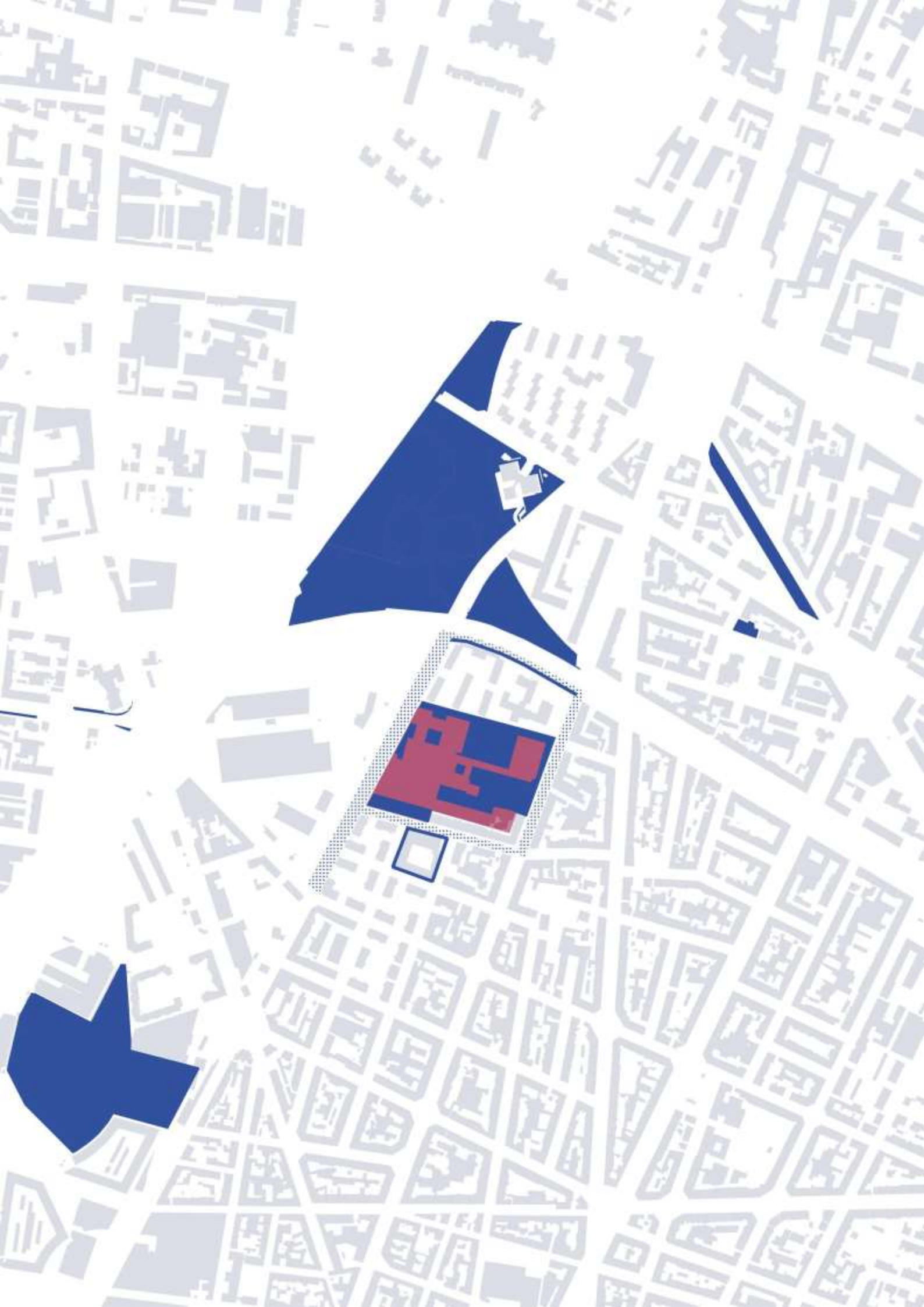
cinque

dieci

undiciquindici

S
e
s
s
i
o
n
i
i
n
t
e
r
n
e
t
W
i

S
e
s
s
i
o
n
i
n
t
e
r
n
e
t
W
i



Infrastruttura

2019

		650	
Superficie 3.000 mq (esterna 6.000mq)		103	
Aule attrezzate per la pratica musicale 12		39	
Aule attrezzate per la didattica/studio 8		60	
Sale polivalenti 2		2	
Sessioni di esami CILS / DITALS / CEDILS attivate		10	
Eventi/seminari interculturali realizzati		30	
Laboratori artistici, linguistici, di cura di sé realizzati		70	50
Rassegne cinematografiche realizzate		2	
Ore di attività educativa erogate a giovani e bambini Utenti coinvolti nelle attività		700	
		15.000	
Spazio per biblioteca/ book crossing 90 mq Posti a sedere sale conferenze/seminari 150	Posti lettura in sede	Sala lettura	Spazio giornali e riviste

Spazio sei-dieci Distributori Spazio di bevande mostre e snack

Centro di Formazione Musicale

Iscrizioni allievi

Corsi individuali attivati

Corsi collettivi attivati

Insegnamenti attivati Orchestre

Centro Interculturale

Corsi di formazione attivati

Servizi



Prestito e restituzione



Iscrizione



Prestito intrasistema



Informazioni



Accesso FreeTorino Wifi



Nati per leggere

PIÙ

A1, A2, A6, A10

A12, A15, A16, A18

A21, A32



Quartiere Regio Parco
Corso Taranto, 160

Dotazioni



Spazio Sala incontri musica

#PARTECIPAZIONE
A35, A36



Infrastruttura

Superficie **1.000 mq**

Posti lettura **140**

Posti laboratori informatici **0**

Postazioni navigazione Internet **3**

Postazioni cons. opac **2**

Postazioni cons. audio/video **0**

Posti a sedere sale conferenze/seminari **0**

Servizi



Prestito

Distributori libro



di bevande parlato

Dotazioni



e snack



Quartiere
Mirafiori Nord
Via Guido Reni 102

Fruitori

2018

2019

Presenze **64.721 61.419 53.490 50.174 3.353 3.243**

Prestiti **42.973 36.181**

Utenti attivi **582 715 0 0**

Assistenza orientamento e informazioni **2.446 1.681 1.938 916**

Sessioni internet da postazione fissa **00 1.048 765**

PIÙ

A1, A2, A6, A10, A11

A13, A15, A16, A19

A11, A25

Prestito e Iscrizione
restituzione

Prestito
intrasistema

Posti
lettura in
sede

Prese
elettriche ai
tavoli di
lettura

Spazio
giornali e
riviste

Sessioni internet Wi-Fi Presenze

attività culturali:

Informazioni Accesso
Utenti libera
Free Torino
Wifi

Navigazione
Internet

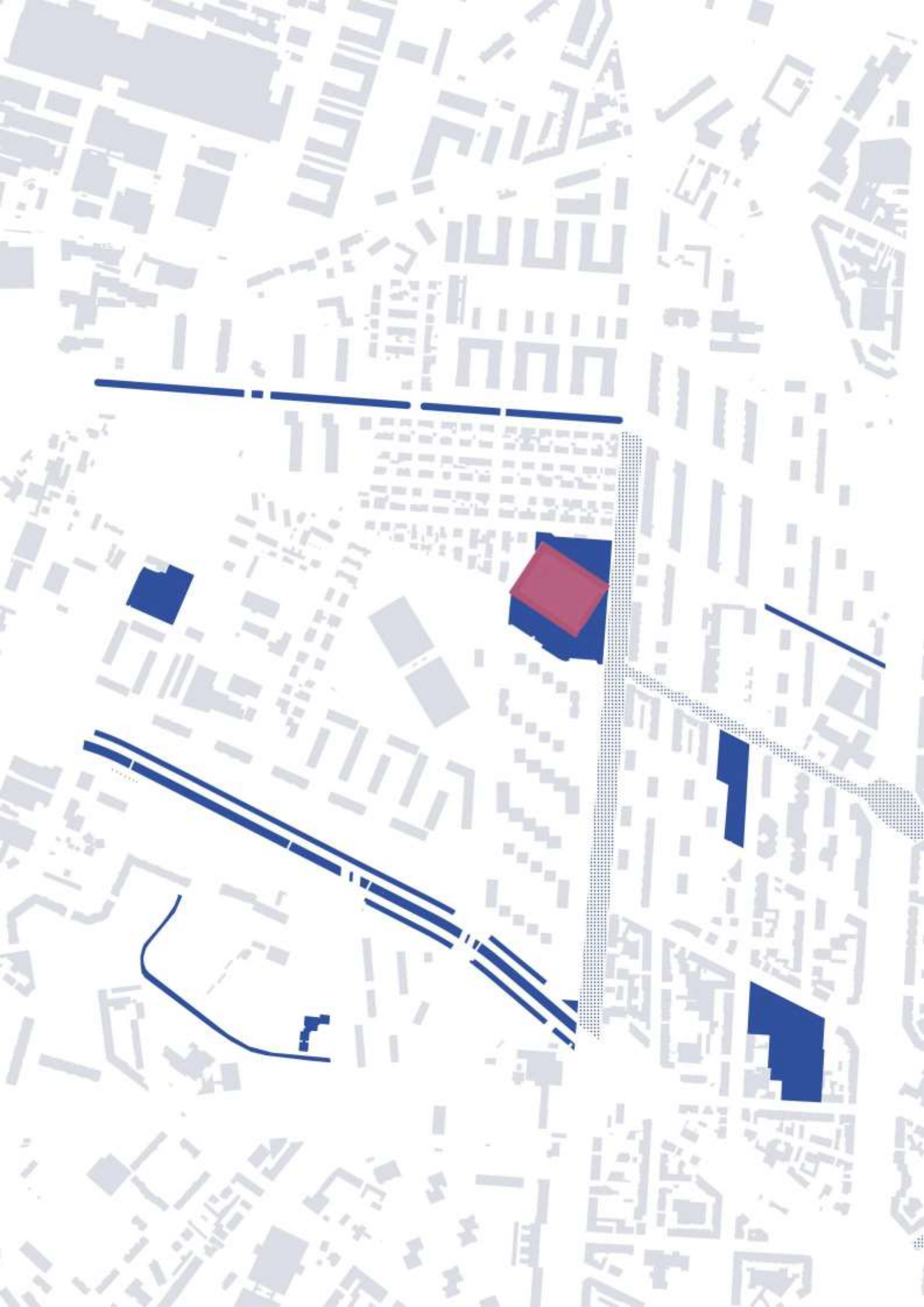
Spazio
zero-cinque sei-dieci

Spazio

Spazio
undiciquindici

Utenze speciali

Scuole



Infrastruttura

Sessioni internet da postazione
fissa

39.049

43.668

2.276 2.573 32.238



Quartiere Mirafiori Sud
Via Candiolo 79

Superficie **1.350 mq**

Posti lettura **132**

Posti laboratori informatici **18**

Postazioni navigazione Internet **3**

Postazioni cons. opac **2**

Postazioni cons. audio/video **5**

Posti a sedere sale conferenze/seminari **58**

Servizi



Prestito e
restituzione



Iscrizione



Prestito
intrasistema



Informazioni Accesso
FreeTorino
Wifi



Navigazione
Internet



Fotocopie in Prestito
libro



Nati per self-service
leggere parlato



665

573

5.7528.285

7.337

7.910

4.961

5.137

614767

2.032

2.006

Dotazioni



Posti Laboratorio
informatico giornali in sede
riviste



Spazio lettura
e



Spazio
zero-cinque sei-dieci



Spazio
sei-dieci



Spazio
mostre



Fruitori

Presenze

2018

2019

Prestiti

46.222

50.300

Utenti attivi

Assistenza orientamento e informazioni

Sessioni internet Wi-Fi Presenze

attività culturali:

Utenza libera

Utenze speciali

Scuole

PIÙ

A1, A2, A6, A10, A11

A13, A15, A16, A18

A9, A11, A34

Fasciatoio

Distributori
snack

Spazio di bevande

incontri e



Postazioni
audio



Postazioni
video

Sessioni internet Wi-Fi Presenze

attività culturali:

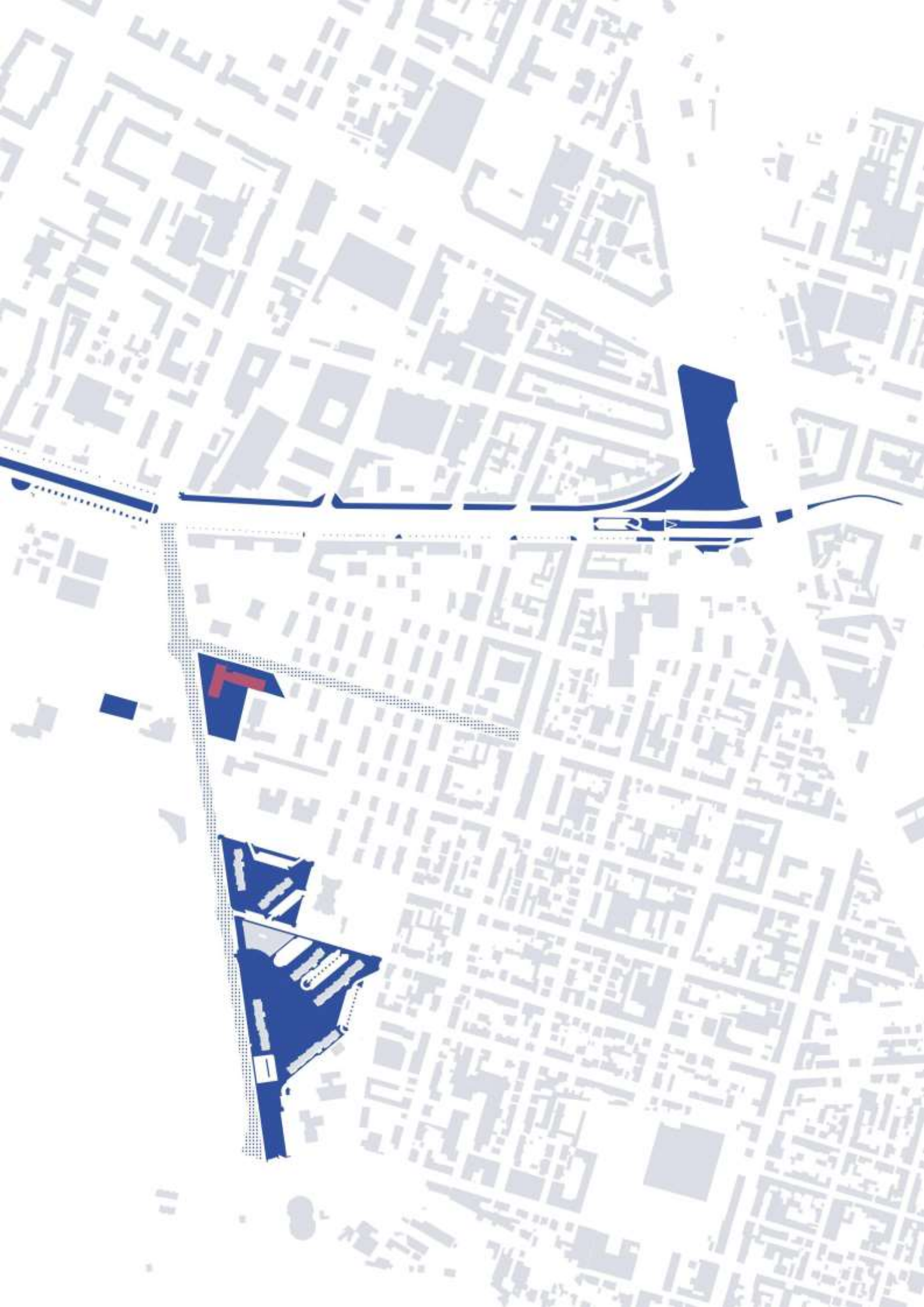
Utenza libera

Utenze speciali

Scuole

#PARTECIPAZIONE

A35, A36



Infrastruttura

Superficie **450 mq**

Posti lettura **44**

Posti laboratori informatici **0**

Postazioni navigazione Internet **0**

Postazioni cons. opac **1**

Postazioni cons. audio/video **0**

Servizi



Prestito e restituzione



Iscrizione



Prestito intrasistema



Informazioni Accesso FreeTorino Wifi



Nati per leggere

Dotazioni



Posti



Prese elettriche ai tavoli di



Spazio lettura giornali in sede e riviste lettura



Spazio undiciquindici



Spazio zero-cinque



sei-dieci



Quartiere Parella
Via Zumaglia 39

Posti a sedere sale conferenze/seminari **12**



Visite Prestito guidate libro parlato



Spazio Spazio mostre incontri



Fruitori

Presenze

7.679

Prestiti

385

Utenti attivi

820

Assistenza orientamento e informazioni

2.188

Sessioni internet da postazione fissa

0

544

1.111

410

0

701

Inaugurato ad aprile 2019

Sessioni internet Wi-Fi Presenze

attività culturali:

Utenza libera

Utenze speciali

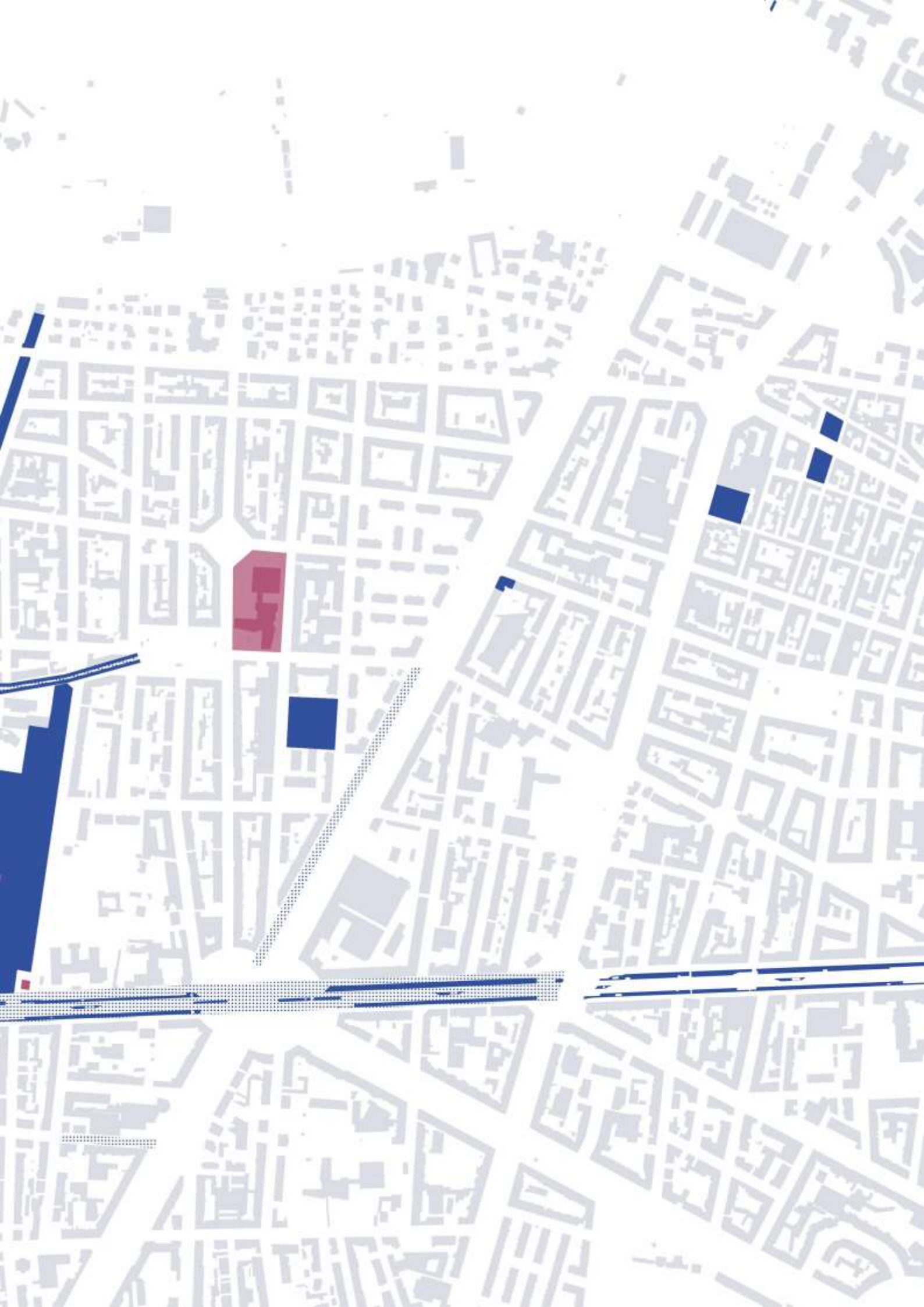
Scuole

PIÙ

A1, A2, A6, A10

A15, A16

A22





Servizi



Prestito e
restituzione



Iscrizione



Accesso
FreeTorino
Wifii



Informazioni
bibliografiche
di base

Dotazioni



Spazio incontri

Fruitori

Presenze

Prestiti

Utenti attivi

2018

1.812

2.526

458

984

Sessioni internet Wi-Fi Presenze

attività culturali:

Utenza libera

Utenze speciali

Scuole

Assistenza orientamento e informazioni

Sessioni internet da postazione fissa

Fermate attuali

Vallette, Chiesa della Salute, Rostagno, Telesio

Servais, Negarville, Unione, Umbria

Nuove

fermate

Barattolo,

Barrito,

Arquata,

Cumiana,

PIÙ

A2, A3, A6, A10

A15, A16

A23, A26, A30, A31

Cincinnati, Stampalia, Villaretto

1.242 17.192

2019

1.545 1.200

13.604

345



VILLARETTO

STAMPALIA

VALLETTE

CHIESA
DELLA
SALUTE

CINCINNATO

TELESIO
SERVAIS

UMBRIA

ROSTAGNO

BARATTOLO

CUMIANA

ARQUATA

BARRITO

NEGARVILLE

UNIONE

0 1 2 km